



ВЕСТНИК МОСКВЫ

ISSN 2713-0592

Май 2025

№ 26



ВЕСТНИК МОСКВЫ

Май 2025 года | № 26

Распоряжения Мэра Москвы

О Кузьмине А.М.
от 05.05.25 № 277-РМ 7

Постановления Правительства Москвы

О мерах, направленных на реализацию Государственной программы города Москвы
«Развитие коммунально-инженерной инфраструктуры и энергосбережение»
от 16.04.25 № 838-ПП 8

О мерах, направленных на реализацию Государственной программы города Москвы
«Развитие цифровой среды и инноваций»
от 22.04.25 № 894-ПП 8

О мерах, направленных на реализацию Государственной программы города Москвы «Экономическое развитие и инвестиционная привлекательность города Москвы» от 29.04.25 № 970-ПП	9
О мерах, направленных на реализацию Государственной программы города Москвы «Развитие транспортной системы» от 29.04.25 № 971-ПП	9
О мерах, направленных на реализацию Государственной программы города Москвы «Развитие коммунально-инженерной инфраструктуры и энергосбережение» от 29.04.25 № 973-ПП	10
О внесении изменений в постановления Правительства Москвы от 31 декабря 2019 г. № 1874-ПП и от 24 декабря 2024 г. № 3135-ПП от 30.04.25 № 986-ПП	10
О мерах, направленных на реализацию Государственной программы города Москвы «Спорт Москвы» от 30.04.25 № 987-ПП	21
О мерах, направленных на реализацию Государственной программы города Москвы «Развитие транспортной системы» от 06.05.25 № 993-ПП	22
О мерах, направленных на реализацию Государственной программы города Москвы «Развитие транспортной системы» от 06.05.25 № 994-ПП	22
О мерах, направленных на реализацию Государственной программы города Москвы «Безопасный город» от 06.05.25 № 995-ПП	23
О мерах, направленных на реализацию Государственной программы города Москвы «Экономическое развитие и инвестиционная привлекательность города Москвы» от 06.05.25 № 996-ПП	23
О мерах, направленных на реализацию Государственной программы города Москвы «Безопасный город» от 06.05.25 № 997-ПП	24
О мерах, направленных на реализацию Государственной программы города Москвы «Развитие коммунально-инженерной инфраструктуры и энергосбережение» от 06.05.25 № 998-ПП	24
О мерах, направленных на реализацию Государственной программы города Москвы «Спорт Москвы» от 06.05.25 № 999-ПП	25
О мерах, направленных на реализацию Государственной программы города Москвы «Экономическое развитие и инвестиционная привлекательность города Москвы» от 06.05.25 № 1000-ПП	25

О мерах, направленных на реализацию Государственной программы города Москвы «Экономическое развитие и инвестиционная привлекательность города Москвы» от 06.05.25 № 1001-ПП	26
О мерах, направленных на реализацию Государственной программы города Москвы «Спорт Москвы» от 06.05.25 № 1002-ПП	26
О мерах, направленных на реализацию Государственной программы города Москвы «Безопасный город» от 06.05.25 № 1003-ПП	27
О мерах, направленных на осуществление непрограммных направлений деятельности Комитета общественных связей и молодежной политики города Москвы от 06.05.25 № 1004-ПП	27
О мерах, направленных на реализацию Государственной программы города Москвы «Жилище» от 06.05.25 № 1005-ПП	28
О мерах, направленных на реализацию Государственной программы города Москвы «Жилище» от 06.05.25 № 1006-ПП	28
О внесении изменения в постановление Правительства Москвы от 15 декабря 2017 г. № 1013-ПП от 06.05.25 № 1007-ПП	29
О признании утратившим силу постановления Правительства Москвы от 16 сентября 2020 г. № 1538-ПП от 06.05.25 № 1008-ПП	29
О внесении изменений в постановление Правительства Москвы от 1 сентября 2015 г. № 557-ПП от 06.05.25 № 1009-ПП	29
Об установлении зоны регулирования застройки и хозяйственной деятельности объекта культурного наследия регионального значения (памятника) «Дача, в которой жил и работал М.И.Калинин с 1922 по 1940 г.» и утверждении требований к градостроительным регламентам в границах территории данной зоны от 06.05.25 № 1010-ПП	31
Об установлении зоны регулирования застройки и хозяйственной деятельности объекта культурного наследия регионального значения (ансамбля) «Усадьба «Красное» и утверждении требований к градостроительным регламентам в границах территории данной зоны от 06.05.25 № 1011-ПП	38
Об установлении зоны регулирования застройки и хозяйственной деятельности объекта культурного наследия регионального значения (памятника) «Церковь Успения Пресвятой Богородицы» и утверждении требований к градостроительным регламентам в границах территории данной зоны от 06.05.25 № 1012-ПП	47

Об установлении зоны регулирования застройки и хозяйственной деятельности объекта культурного наследия регионального значения (памятника) «Колокольня церкви Казанской иконы Божией Матери» и утверждении требований к градостроительным регламентам в границах территории данной зоны от 06.05.25 № 1013-ПП	56
Об установлении зоны регулирования застройки и хозяйственной деятельности объекта культурного наследия регионального значения (ансамбля) «Усадьба «Троицкое»: – парк» и утверждении требований к градостроительным регламентам в границах территории данной зоны от 06.05.25 № 1014-ПП	63
Об установлении зоны регулирования застройки и хозяйственной деятельности объекта культурного наследия регионального значения (памятника) «Церковь архангела Михаила» и утверждении требований к градостроительным регламентам в границах территории данной зоны от 06.05.25 № 1015-ПП	70
Об установлении зоны регулирования застройки и хозяйственной деятельности объекта культурного наследия регионального значения (памятника) «Церковь Николая Чудотворца» и утверждении требований к градостроительным регламентам в границах территории данной зоны от 06.05.25 № 1016-ПП	77
О внесении изменения в постановление Правительства Москвы от 6 сентября 2011 г. № 413-ПП от 06.05.25 № 1017-ПП	84
О внесении изменения в постановление Правительства Москвы от 28 марта 2017 г. № 120-ПП от 06.05.25 № 1022-ПП	85
О присвоении наименования элементу планировочной структуры города Москвы от 06.05.25 № 1024-ПП	86
О мерах, направленных на реализацию Государственной программы города Москвы «Развитие культурно-туристической среды и сохранение культурного наследия» от 06.05.25 № 1026-ПП	86
О мерах, направленных на реализацию Государственной программы города Москвы «Экономическое развитие и инвестиционная привлекательность города Москвы» от 06.05.25 № 1027-ПП	87
О внесении изменений в правовые акты города Москвы от 06.05.25 № 1040-ПП	87
О внесении изменений в постановления Правительства Москвы от 19 мая 2015 г. № 283-ПП и от 19 мая 2015 г. № 299-ПП от 06.05.25 № 1044-ПП	89
О признании утратившим силу постановления Правительства Москвы от 25 марта 2024 г. № 587-ПП от 07.05.25 № 1056-ПП	90
О внесении изменения в постановление Правительства Москвы от 28 марта 2017 г. № 120-ПП от 07.05.25 № 1058-ПП	91

Распоряжения Правительства Москвы

О внесении изменений в распоряжение Правительства Москвы от 17 января 2012 г. № 2-РП от 06.05.25 № 333-РП	92
Об установке памятной информационной доски, посвященной военному госпиталю, размещавшемуся в Зосимовой пустыни в годы Великой Отечественной войны 1941–1945 годов от 07.05.25 № 344-РП	93

Приказы Департамента экономической политики и развития города Москвы

Об установлении платы за технологическое присоединение газоиспользующего оборудования объекта капитального строительства общества с ограниченной ответственностью «Специализированный застройщик Грандсоюзинвест» к газораспределительным сетям акционерного общества «МОСГАЗ» по индивидуальному проекту от 29.04.25 № ДПР-ТР-24/25	94
Об установлении платы за технологическое присоединение газоиспользующего оборудования объекта капитального строительства открытого акционерного общества «Ангстрем-Т» к газораспределительным сетям акционерного общества «МОСГАЗ» по индивидуальному проекту от 29.04.25 № ДПР-ТР-25/25	97
Об установлении платы за технологическое присоединение энергопринимающих устройств автономной некоммерческой организации «Развитие Городских Технологий» к электрическим сетям публичного акционерного общества «Россети Московский регион» по индивидуальному проекту от 29.04.25 № ДПР-ТР-26/25	100
Об установлении платы за технологическое присоединение энергопринимающих устройств общества с ограниченной ответственностью «Киношкола имени Сергея Фёдоровича Бондарчука» к электрическим сетям публичного акционерного общества «Россети Московский регион» по индивидуальному проекту от 29.04.25 № ДПР-ТР-27/25	101
Об установлении платы за технологическое присоединение газоиспользующего оборудования объекта капитального строительства государственного бюджетного учреждения города Москвы «Управление нежилым фондом Троицкого и Новомосковского административных округов города Москвы» к газораспределительным сетям акционерного общества «Мособлгаз» по индивидуальному проекту от 29.04.25 № ДПР-ТР-28/25	103
Об установлении платы за технологическое присоединение газоиспользующего оборудования объекта капитального строительства акционерного общества «Особая экономическая зона «Технополис Москва» к газораспределительным сетям акционерного общества «МОСГАЗ» по индивидуальному проекту от 29.04.25 № ДПР-ТР-29/25	105
Об установлении платы за подключение объекта капитального строительства некоммерческой организации «Фонд содействия развитию передовых медицинских технологий имени Святослава Федорова» к системе теплоснабжения публичного акционерного общества «Московская объединенная энергетическая компания» в индивидуальном порядке от 30.04.25 № ДПР-ТР-30/25	108

Об установлении платы за подключение объекта капитального строительства общества с ограниченной ответственностью «СВК+» к системе теплоснабжения акционерного общества «Управление технической эксплуатации Выставки достижений народного хозяйства» в индивидуальном порядке от 30.04.25 № ДПР-ТР-31/25 108

Об установлении платы за подключение объекта капитального строительства общества с ограниченной ответственностью «Специализированный застройщик «ТПУ «Электрозаводская» к системе теплоснабжения публичного акционерного общества «Московская объединенная энергетическая компания» в индивидуальном порядке от 30.04.25 № ДПР-ТР-32/25 109

Информация

ИЗВЕЩЕНИЕ О ПРОВЕДЕНИИ СОБРАНИЯ О СОГЛАСОВАНИИ МЕСТОПОЛОЖЕНИЯ ГРАНИЦЫ ЗЕМЕЛЬНОГО УЧАСТКА..... 110

ИЗВЕЩЕНИЕ О ПРОВЕДЕНИИ СОБРАНИЯ О СОГЛАСОВАНИИ МЕСТОПОЛОЖЕНИЯ ГРАНИЦЫ ЗЕМЕЛЬНОГО УЧАСТКА..... 111

Распоряжения Мэра Москвы



О Кузьмине А.М.

Распоряжение Мэра Москвы от 5 мая 2025 года № 277-РМ

Назначить Кузьмина Александра Михайловича на должность первого заместителя префекта Северо-Восточного административного округа города Москвы с заключением служебного контракта сроком на пять лет, но не превышающим срок полномочий Мэра Москвы, освободив от замещаемой должности главы управы Бабушкинского района города Москвы.

Мэр Москвы **С.С.Собянин**

Постановления Правительства Москвы



О мерах, направленных на реализацию Государственной программы города Москвы «Развитие коммунально-инженерной инфраструктуры и энергосбережение»

Постановление Правительства Москвы от 16 апреля 2025 года № 838-ПП

В соответствии со статьей 9 Закона города Москвы от 13 ноября 2024 г. № 22 «О бюджете города Москвы на 2025 год и плановый период 2026 и 2027 годов», положениями об управлении государственными программами города Москвы, утвержденными постановлением Правительства Москвы от 4 марта 2011 г. № 56-ПП «Об утверждении Порядка разработки и реализации государственных программ города Москвы», **Правительство Москвы постановляет:**

1. Направить в 2025 году на реализацию Государственной программы города Москвы «Развитие коммунально-

инженерной инфраструктуры и энергосбережение» объем бюджетных ассигнований согласно приложению к настоящему постановлению.

2. Контроль за выполнением настоящего постановления возложить на заместителя Мэра Москвы в Правительстве Москвы по вопросам жилищно-коммунального хозяйства и благоустройства Бирюкова П.П.

Мэр Москвы **С.С.Собянин**

Приложение к постановлению Правительства Москвы № 838-ПП от 16.04.2025 г. не подлежит опубликованию.

О мерах, направленных на реализацию Государственной программы города Москвы «Развитие цифровой среды и инноваций»

Постановление Правительства Москвы от 22 апреля 2025 года № 894-ПП

В соответствии с положениями об управлении государственными программами города Москвы, утвержденными постановлением Правительства Москвы от 4 марта 2011 г. № 56-ПП «Об утверждении Порядка разработки и реализации государственных программ города Москвы», **Правительство Москвы постановляет:**

1. Направить в 2025 году на реализацию Государственной программы города Москвы «Развитие цифровой среды и инноваций» объемы бюджетных ассигнований согласно приложению к настоящему постановлению.

2. Контроль за выполнением настоящего постановления возложить на заместителя Мэра Москвы в Правительстве Москвы – руководителя Аппарата Мэра и Правительства Москвы Сергунину Н.А.

Мэр Москвы **С.С.Собянин**

Приложение к постановлению Правительства Москвы № 894-ПП от 22.04.2025 г. не подлежит опубликованию.

О мерах, направленных на реализацию Государственной программы города Москвы «Экономическое развитие и инвестиционная привлекательность города Москвы»

Постановление Правительства Москвы от 29 апреля 2025 года № 970-ПП

В соответствии со статьей 9 Закона города Москвы от 13 ноября 2024 г. № 22 «О бюджете города Москвы на 2025 год и плановый период 2026 и 2027 годов» **Правительство Москвы постановляет:**

1. Предоставить в 2025 году грант юридическому лицу, указанному в приложении к настоящему постановлению, в целях реализации Департаментом инвестиционной и промышленной политики города Москвы соответствующего мероприятия Государственной программы города Москвы «Экономическое развитие и инвестиционная привлекательность города Москвы» за счет бюджетных ассигнований согласно приложению к настоящему постановлению.

2. Контроль за выполнением настоящего постановления возложить на заместителя Мэра Москвы в Правительстве Москвы, руководителя Департамента транспорта и развития дорожно-транспортной инфраструктуры города Москвы Ликсутова М.С.

Мэр Москвы **С.С.Собянин**

Приложение к постановлению Правительства Москвы № 970-ПП от 29.04.2025 г. не подлежит опубликованию.

О мерах, направленных на реализацию Государственной программы города Москвы «Развитие транспортной системы»

Постановление Правительства Москвы от 29 апреля 2025 года № 971-ПП

В соответствии с положениями об управлении государственными программами города Москвы, утвержденными постановлением Правительства Москвы от 4 марта 2011 г. № 56-ПП «Об утверждении Порядка разработки и реализации государственных программ города Москвы», **Правительство Москвы постановляет:**

1. Направить в 2025 году на реализацию Государственной программы города Москвы «Развитие транспортной системы» объемы бюджетных ассигнований согласно приложению к настоящему постановлению.

2. Контроль за выполнением настоящего постановления возложить на заместителя Мэра Москвы в Правительстве Москвы, руководителя Департамента транспорта и развития дорожно-транспортной инфраструктуры города Москвы Ликсутова М.С.

Мэр Москвы **С.С.Собянин**

Приложение к постановлению Правительства Москвы № 971-ПП от 29.04.2025 г. не подлежит опубликованию.

О мерах, направленных на реализацию Государственной программы города Москвы «Развитие коммунально-инженерной инфраструктуры и энергосбережение»

Постановление Правительства Москвы от 29 апреля 2025 года № 973-ПП

В соответствии со статьей 9 Закона города Москвы от 13 ноября 2024 г. № 22 «О бюджете города Москвы на 2025 год и плановый период 2026 и 2027 годов» **Правительство Москвы постановляет:**

1. Предоставить в 2025 году грант юридическому лицу, указанному в приложении к настоящему постановлению, в рамках реализации Департаментом жилищно-коммунального хозяйства города Москвы нового мероприятия Государственной программы города Москвы «Развитие коммунально-инженерной инфраструктуры и энергосбережение» за счет бюджетных ассигнований согласно приложению к настоящему постановлению.

2. Контроль за выполнением настоящего постановления возложить на заместителя Мэра Москвы в Правительстве Москвы по вопросам жилищно-коммунального хозяйства и благоустройства Бирюкова П.П.

Мэр Москвы **С.С.Собянин**

Приложение к постановлению Правительства Москвы № 973-ПП от 29.04.2025 г. не подлежит опубликованию.

О внесении изменений в постановления Правительства Москвы от 31 декабря 2019 г. № 1874-ПП и от 24 декабря 2024 г. № 3135-ПП

Постановление Правительства Москвы от 30 апреля 2025 года № 986-ПП

В соответствии с Законом города Москвы от 8 июля 2009 г. № 25 «О правовых актах города Москвы» **Правительство Москвы постановляет:**

1. Внести изменения в постановление Правительства Москвы от 31 декабря 2019 г. № 1874-ПП «О мерах по реализации инвестиционных проектов по созданию мест приложения труда на территории города Москвы» (в редакции постановлений Правительства Москвы от 24 августа 2020 г. № 1348-ПП, от 19 ноября 2020 г. № 2019-ПП, от 24 февраля 2021 г. № 214-ПП, от 19 апреля 2021 г. № 471-ПП, от 13 мая 2021 г. № 603-ПП, от 10 декабря 2021 г. № 1974-ПП, от 24 декабря 2021 г. № 2196-ПП, от 28 декабря 2021 г. № 2226-ПП, от 22 марта 2022 г. № 407-ПП, от 26 мая 2022 г. № 928-ПП, от 18 октября 2022 г. № 2274-ПП, от 16 февраля 2023 г. № 242-ПП, от 29 июня 2023 г. № 1221-ПП, от 31 октября 2023 г. № 2094-ПП, от 19 декабря 2023 г. № 2642-ПП, от 19 февраля 2024 г. № 305-ПП, от 10 апреля 2024 г. № 766-ПП, от 7 мая 2024 г. № 952-ПП, от 11 июня 2024 г. № 1286-ПП, от 8 августа 2024 г. № 1816-ПП, от 10 сентября 2024 г. № 2044-ПП, от 15 октября 2024 г. № 2311-ПП, от 24 декабря 2024 г. № 3135-ПП, от 3 марта 2025 г. № 350-ПП, от 27 марта 2025 г. № 636-ПП):

1.1. Абзац четвертый пункта 1.3.14 приложения 1 к постановлению признать утратившим силу.

1.2. В пункте 1.3.16 приложения 1 к постановлению слова «местам приложения труда, предназначенным для оказания комплексных логистических услуг,» исключить.

1.3. В абзаце втором пункта 1.4 приложения 1 к постановлению слова «либо места приложения труда, предназначенного для оказания комплексных логистических услуг,» исключить.

1.4. В пункте 1.6, абзаце первом пункта 1.9 приложения 1 к постановлению слова «мест приложения труда, предназначенных для оказания комплексных логистических услуг,» исключить.

1.5. В пункте 1.9(2) приложения 1 к постановлению слова «места приложения труда, предназначенного для оказания комплексных логистических услуг,» исключить.

1.6. В абзаце первом пункта 1.10, пунктах 1.11(1), 1.11(3), абзаце втором пункта 1.12, пунктах 1.15, 4.3.4(1) приложения 1 к постановлению слова «мест приложения труда, предназначенных для оказания комплексных логистических услуг,» исключить.

1.7. В абзаце первом пункта 5.1(2) приложения 1 к постановлению слова «места приложения труда, предназначенного для оказания комплексных логистических услуг,» исключить.

1.8. Пункт 5.1(2).2 приложения 1 к постановлению признать утратившим силу.

1.9. В абзацах первом и втором сноски 2 приложения 1 к постановлению слова «мест приложения труда, предназначенных для оказания комплексных логистических услуг,» исключить.

1.10. В названии раздела 3, сноске 1 приложения 1 к Порядку реализации инвестиционных проектов по созда-

нию мест приложения труда на территории города Москвы приложения 1 к постановлению слова «мест приложения труда, предназначенных для оказания комплексных логистических услуг,» исключить.

1.11. Раздел 6 приложения 1 к Порядку реализации инвестиционных проектов по созданию мест приложения труда на территории города Москвы приложения 1 к постановлению признать утратившим силу.

1.12. В сноске 3 приложения 1 к Порядку реализации инвестиционных проектов по созданию мест приложения труда на территории города Москвы приложения 1 к постановлению слова «места приложения труда, предназначенного для оказания комплексных логистических услуг,» исключить.

1.13. В пункте 3.4, абзацах втором и третьем пункта 3.11 приложения 2 к Порядку реализации инвестиционных проектов по созданию мест приложения труда на территории города Москвы приложения 1 к постановлению слова «мест приложения труда, предназначенных для оказания комплексных логистических услуг,» исключить.

1.14. Пункты 3.6(3), 3.7(3).2 приложения 2 к Порядку реализации инвестиционных проектов по созданию мест приложения труда на территории города Москвы приложения 1 к постановлению признать утратившими силу.

1.15. В абзаце первом пункта 3.7(3), абзаце пятом пункта 3.11, абзаце третьем пункта 3.17 приложения 2 к Порядку реализации инвестиционных проектов по созданию мест приложения труда на территории города Москвы приложения 1 к постановлению слова «места приложения труда, предназначенного для оказания комплексных логистических услуг,» исключить.

1.16. Абзац второй пункта 3.20 приложения 2 к Порядку реализации инвестиционных проектов по созданию мест приложения труда на территории города Москвы приложения 1 к постановлению изложить в следующей редакции:

«В случае создания мест приложения труда промышленно-производственного назначения обязательство инвестора (инвесторов) и привлекаемых лиц (в случае их привлечения) в течение срока действия Соглашения или инфраструктурного договора обеспечить использование места приложения труда для осуществления экономической деятельности, относящейся к производственной деятельности.»

1.17. В пункте 1.1.4 приложения 3 к постановлению слова «места приложения труда, предназначенного для оказания комплексных логистических услуг (за исключением складских площадок)» исключить.

1.18. Пункт 1.3 приложения 3 к постановлению изложить в следующей редакции:

«1.3. Показатели коэффициентов расположения создаваемого места приложения труда, указанные в таблице 2, применяются в случае создания места приложения труда в установленных кадастровых кварталах и в отношении места приложения труда, назначение которого соответствует одному из следующих основных видов разрешенного использования земельного участка: деловое управление, банковская и страховая деятельность, обеспечение научной деятельности, объекты торговли (торговые центры, торгово-развлекательные центры (комплексы), развлечения (за исключением проведения азартных игр, азартных игр в игорных зонах), общественное питание.

Коэффициенты расположения, установленные в таблице 2, применяются в приоритетном порядке по отношению к коэффициентам расположения, установленным в таблице 1.»

1.19. Таблицу 1 приложения 3 к постановлению изложить в редакции согласно приложению 1 к настоящему постановлению.

1.20. Таблицу 2 приложения 3 к постановлению изложить в редакции согласно приложению 2 к настоящему постановлению.

2. Внести изменение в постановление Правительства Москвы от 24 декабря 2024 г. № 3135-ПП «О мерах по обеспечению жилой и (или) нежилой застройки на территории города Москвы объектами инфраструктуры и местами приложения труда», заменив в абзаце первом пункта 16 постановления слово «возникшие» словом «возникающие».

3. Положения постановления Правительства Москвы от 31 декабря 2019 г. № 1874-ПП «О мерах по реализации инвестиционных проектов по созданию мест приложения труда на территории города Москвы» (в редакции настоящего постановления) не распространяются на правоотношения, возникающие на основании соглашений о реализации инвестиционных проектов по созданию мест приложения труда, подлежащих заключению на основании решений Межведомственной комиссии по вопросам реализации инвестиционных проектов по созданию мест приложения труда на территории города Москвы, принятых до дня вступления в силу настоящего постановления.

4. Контроль за выполнением настоящего постановления возложить на заместителя Мэра Москвы в Правительстве Москвы, руководителя Департамента транспорта и развития дорожно-транспортной инфраструктуры города Москвы Ликсутова М.С.

Мэр Москвы **С.С.Собянин**

Приложение 1

к постановлению Правительства Москвы
от 30 апреля 2025 г. № 986-ПП

Внесение изменения в приложение 3 к постановлению Правительства Москвы от 31 декабря 2019 г. № 1874-ПП

Коэффициенты расположения создаваемого места приложения труда

№ п/п	Районы города Москвы	Коэффициенты расположения создаваемого места приложения труда, назначение которого соответствует одному из следующих основных видов разрешенного использования земельного участка: деловое управление, банковская и страховая деятельность, обеспечение научной деятельности, объекты торговли (торговые центры, торгово-развлекательные центры (комплексы), развлечения (за исключением проведения азартных игр, азартных игр в игорных зонах), общественное питание (применяется также в отношении мест приложения труда, соответствующих нескольким основным видам разрешенного использования, один или несколько из которых относятся к указанным выше видам разрешенного использования)	Коэффициенты расположения создаваемого места приложения труда, назначение которого соответствует одному из следующих основных видов разрешенного использования земельного участка: социальное обслуживание (за исключением общежитий), бытовое обслуживание, здравоохранение (стационарное медицинское обслуживание)
1	2	3	4
1	Арбат, Замоскворечье, Тверской, Якиманка	0	0,3
2	Алексеевский, Аэропорт, Басманный, Беговой, Гагаринский, Даниловский, Донской, Дорогомилово, Красносельский, Лефортово, Марьяна роща, Мещанский, Нижегородский, Печатники, Пресненский, Раменки, Савеловский, Сокольники, Таганский, Хамовники, Хорошевский, Южнопортовый	0/0,7 ¹	0,3

Таблица 1

Коэффициенты расположения создаваемого места приложе- ния труда, пред- назначенного для размещения гостиниц	Коэффициенты расположения создаваемого места приложе- ния труда про- изводственного назначения (за исключением складов, склад- ских площадок)	Коэффициенты расположения создаваемого места приложения труда, назначение кото- рого соответствует одному из следу- ющих основных видов разрешенно- го использования земельного участ- ка: здравоохране- ние (амбулаторно- поликлиническое обслуживание), образование и просвещение	Коэффициенты расположения создаваемого места приложе- ния труда, назначение которого соответствует основному виду разрешенного использования земельного участка: образо- вание и просве- щение ³	Коэффициенты расположения создаваемого места приложе- ния труда, назначение которого соответствует основному виду разрешенного использования земельного участка: спорт	Коэффициенты расположения создаваемого места приложе- ния труда, назна- чение которого соответствует основному виду разрешенного использования земельного участка: куль- турное развитие (за исключением парков культуры и отдыха, цирков и зверинцев) ⁴
5	6	7	8	9	10
0,5	0	0,3	0,8	0,8	0,8
0,5	0/0,8 ²	0,3	0,8	0,8	0,8

1	2	3	4	
3	Академический, Алтуфьевский, Бабушкинский, Бекасово, Бескудниковский, Бибирево, Бирюлево Восточное, Бирюлево Западное, Богородское, Братеево, Бутырский, Вешняки, Внуково, Войковский, Вороново, Восточное Дегунино, Восточное Измайлово, Восточный, Выхино-Жулебино, Головинский, Гольяново, Дмитровский, Западное Дегунино, Зюзино, Ябликово, Ивановское, Измайлово, Капотня, Коммунарка, Коньково, Коптево, Косино-Ухтомский, Котловка, Краснопахорский, Крылатское, Крюково, Кузьминки, Кунцево, Куркино, Левобережный, Лианозово, Ломоносовский, Лосиноостровский, Люблино, Марфино, Марьино, Матушкино, Метрогородок, Митино, Можайский, Молжаниновский, Москворечье-Сабурово, Нагатинно-Садовники, Нагатинский затон, Нагорный, Некрасовка, Новогиреево, Новокосино, Ново-Переделкино,	0,7	0,3	

	5	6	7	8	9	10
	0,5	0,8	0,3	0,8	0,8	0,8

1	2	3	4	
	Обручевский, Орехово-Борисово Северное, Орехово-Борисово Южное, Останкинский, Отрадное, Очаково-Матвеевское, Перово, Покровское-Стрешнево, Преображенское, Проспект Вернадского, Ростокино, Рязанский, Савелки, Свиблово, Северное Бутово, Северное Измайлово, Северное Медведково, Северное Тушино, Северный, Силино, Сокол, Соколиная гора, Солнцево, Старое Крюково, Строгино, Текстильщики, Теплый Стан, Тимирязевский, Троицк, Тропарево-Никулино, Филевский парк, Фили-Давыдково, Филимонковский, Ховрино, Хорошево-Мневники, Царицыно, Черемушки, Чертаново Северное, Чертаново Центральное, Чертаново Южное, Щербинка, Щукино, Южное Бутово, Южное Медведково, Южное Тушино, Ярославский, Ясенево			

¹ Значение коэффициента 0 устанавливается внутри Третьего транспортного кольца, значение коэффициента 0,7 устанавливается за пределами внешних границ Третьего транспортного кольца.

² Значение коэффициента 0 устанавливается внутри Третьего транспортного кольца, значение коэффициента 0,8 устанавливается за пределами внешних границ Третьего транспортного кольца.

³ Значение коэффициента 0,8 распространяется на правоотношения, возникшие после 19 ноября 2020 г., для места приложения труда, не являющегося предметом нормирования при строительстве жилья, которое после ввода в эксплуатацию оформляется в частную собственность и в отношении которого не предоставлена льгота по арендной плате или льгота по плате за изменение вида разрешенного использования.

⁴ Значение коэффициента 0,8 распространяется на правоотношения, возникшие после 19 ноября 2020 г.

	5	6	7	8	9	10

Приложение 2

к постановлению Правительства Москвы
от 30 апреля 2025 г. № 986-ПП

Внесение изменения в приложение 3 к постановлению Правительства Москвы от 31 декабря 2019 г. № 1874-ПП

Таблица 2

№ п/п	Старая Москва	Коэффициенты расположения создаваемого места приложения труда, назначение которого соответствует одному из следующих основных видов разрешенного использования земельного участка: деловое управление, банковская и страховая деятельность, обеспечение научной деятельности, объекты торговли (торговые центры, торгово-развлекательные центры (комплексы), развлечения (за исключением проведения азартных игр, азартных игр в игорных зонах), общественное питание (применяется также в отношении мест приложения труда, соответствующих нескольким основным видам разрешенного использования, один или несколько из которых относятся к указанным выше видам разрешенного использования)
1	2	3
1	77:02:0007002	0,8
2	77:02:0007003	0,8
3	77:02:0009001	0,8
4	77:02:0009002	0,8
5	77:02:0009003	0,8
6	77:02:0009004	0,8
7	77:02:0017001	0,8
8	77:03:0004009	0,8
9	77:03:0004010	0,8
10	77:03:0004011	0,8
11	77:03:0005025	0,8
12	77:03:0006001	0,8
13	77:03:0006002	0,8
14	77:03:0006007	0,8
15	77:03:0006008	0,8
16	77:03:0006009	0,8
17	77:03:0006026	0,8
18	77:04:0001008	0,8
19	77:04:0001010	0,8
20	77:04:0001012	0,8
21	77:04:0001013	0,8
22	77:04:0001014	0,8
23	77:04:0001015	0,8
24	77:04:0001016	0,8

№ п/п	Старая Москва	Коэффициенты расположения создаваемого места приложения труда, назначение которого соответствует одному из следующих основных видов разрешенного использования земельного участка: деловое управление, банковская и страховая деятельность, обеспечение научной деятельности, объекты торговли (торговые центры, торгово-развлекательные центры (комплексы), развлечения (за исключением проведения азартных игр, азартных игр в игорных зонах), общественное питание (применяется также в отношении мест приложения труда, соответствующих нескольким основным видам разрешенного использования, один или несколько из которых относятся к указанным выше видам разрешенного использования)
1	2	3
25	77:04:0001017	0,8
26	77:04:0001018	0,8
27	77:04:0001019	0,8
28	77:04:0001020	0,8
29	77:04:0002001	0,8
30	77:04:0002002	0,8
31	77:04:0002003	0,8
32	77:04:0002004	0,8
33	77:04:0002020	0,8
34	77:04:0003001	0,8
35	77:04:0003002	0,8
36	77:04:0003003	0,8
37	77:04:0003004	0,8
38	77:04:0003005	0,8
39	77:04:0003006	0,8
40	77:05:0005006	0,8
41	77:05:0005008	0,8
42	77:05:0006001	0,8
43	77:05:0006004	0,8
44	77:05:0006005	0,8
45	77:05:0007002	0,8
46	77:05:0007003	0,8
47	77:05:0007004	0,8
48	77:05:0008001	0,8
49	77:05:0009001	0,8
50	77:05:0009004	0,8
51	77:05:0009005	0,8
52	77:05:0010001	0,8
53	77:07:0002003	0,8
54	77:07:0012002	0,8
55	77:07:0012004	0,8

№ п/п	Старая Москва	Коэффициенты расположения создаваемого места приложения труда, назначение которого соответствует одному из следующих основных видов разрешенного использования земельного участка: деловое управление, банковская и страховая деятельность, обеспечение научной деятельности, объекты торговли (торговые центры, торгово-развлекательные центры (комплексы), развлечения (за исключением проведения азартных игр, азартных игр в игорных зонах), общественное питание (применяется также в отношении мест приложения труда, соответствующих нескольким основным видам разрешенного использования, один или несколько из которых относятся к указанным выше видам разрешенного использования)
1	2	3
56	77:07:0012005	0,8
57	77:07:0012006	0,8
58	77:07:0012007	0,8
59	77:07:0012008	0,8
60	77:07:0014001	0,8
61	77:07:0014002	0,8
62	77:09:0001015	0,8
63	77:09:0001027	0,8
64	77:09:0001028	0,8
65	77:09:0001029	0,8
66	77:09:0002025	0,8
67	77:09:0002029	0,8
68	77:09:0002030	0,8
69	77:09:0002031	0,8
70	77:09:0003024	0,8
71	77:09:0003025	0,8
72	77:09:0003026	0,8
73	77:16:0010105	0,8
74	77:16:0060101	0,8
75	77:08:0010013	0,8
76	77:08:0010015	0,8
77	77:08:0012001	0,8
78	77:08:0012002	0,8
79	77:08:0012003	0,8
80	77:08:0012004	0,8
81	77:08:0012005	0,8
82	77:09:0005005	0,8
83	77:09:0005009	0,8
84	77:09:0005010	0,8
85	77:09:0005011	0,8

№ п/п	Старая Москва	Коэффициенты расположения создаваемого места приложения труда, назначение которого соответствует одному из следующих основных видов разрешенного использования земельного участка: деловое управление, банковская и страховая деятельность, обеспечение научной деятельности, объекты торговли (торговые центры, торгово-развлекательные центры (комплексы), развлечения (за исключением проведения азартных игр, азартных игр в игорных зонах), общественное питание (применяется также в отношении мест приложения труда, соответствующих нескольким основным видам разрешенного использования, один или несколько из которых относятся к указанным выше видам разрешенного использования)
1	2	3
86	77:09:0005012	0,8
87	77:09:0005013	0,8
88	77:09:0005016	0,8
89	77:17:0120303	0,8
90	77:17:0130206	0,8
91	77:17:0120316	0,8
92	77:17:0120106	0,8
93	77:17:0120305	0,8
94	77:09:0005008	0,8
95	77:09:0005014	0,8
96	77:01:0004034	0,8
97	77:01:0004040	0,8
98	77:01:0004041	0,8
99	77:01:0004042	0,8

О мерах, направленных на реализацию Государственной программы города Москвы «Спорт Москвы»

Постановление Правительства Москвы от 30 апреля 2025 года № 987-ПП

В соответствии со статьей 9 Закона города Москвы от 13 ноября 2024 г. № 22 «О бюджете города Москвы на 2025 год и плановый период 2026 и 2027 годов», положениями об управлении государственными программами города Москвы, утвержденными постановлением Правительства Москвы от 4 марта 2011 г. № 56-ПП «Об утверждении Порядка разработки и реализации государственных программ города Москвы», **Правительство Москвы постановляет:**

1. Направить в 2025 году на реализацию Государственной программы города Москвы «Спорт Москвы» объемы бюджетных ассигнований согласно приложению к настоящему постановлению.

2. Контроль за выполнением настоящего постановления возложить на заместителя Мэра Москвы в Правительстве Москвы по вопросам региональной безопасности и информационной политики Горбенко А.Н.

Мэр Москвы **С.С.Собянин**

Приложение к постановлению Правительства Москвы № 987-ПП от 30.04.2025 г. не подлежит опубликованию.

О мерах, направленных на реализацию Государственной программы города Москвы «Развитие транспортной системы»

Постановление Правительства Москвы от 6 мая 2025 года № 993-ПП

В соответствии со статьей 9 Закона города Москвы от 13 ноября 2024 г. № 22 «О бюджете города Москвы на 2025 год и плановый период 2026 и 2027 годов» **Правительство Москвы постановляет:**

1. Предоставить в 2025 году субсидию юридическому лицу, указанному в приложении к настоящему постановлению, распределив бюджетные ассигнования в рамках реализации Департаментом транспорта и развития дорожно-транспортной инфраструктуры города Москвы соответствующего мероприятия Государственной программы города Москвы «Развитие транспортной системы».

2. Контроль за выполнением настоящего постановления возложить на заместителя Мэра Москвы в Правительстве Москвы, руководителя Департамента транспорта и развития дорожно-транспортной инфраструктуры города Москвы ЛиксUTOва М.С.

Мэр Москвы **С.С.Собянин**

Приложение к постановлению Правительства Москвы № 993-ПП от 06.05.2025 г. не подлежит опубликованию.

О мерах, направленных на реализацию Государственной программы города Москвы «Развитие транспортной системы»

Постановление Правительства Москвы от 6 мая 2025 года № 994-ПП

В соответствии со статьей 9 Закона города Москвы от 13 ноября 2024 г. № 22 «О бюджете города Москвы на 2025 год и плановый период 2026 и 2027 годов» **Правительство Москвы постановляет:**

1. Предоставить в 2025 году субсидию юридическому лицу, указанному в приложении к настоящему постановлению, в рамках реализации Департаментом транспорта и развития дорожно-транспортной инфраструктуры города Москвы соответствующего мероприятия Государственной программы города Москвы «Развитие транспортной системы» за счет бюджетных ассигнований согласно приложению к настоящему постановлению.

2. Контроль за выполнением настоящего постановления возложить на заместителя Мэра Москвы в Правительстве Москвы, руководителя Департамента транспорта и развития дорожно-транспортной инфраструктуры города Москвы ЛиксUTOва М.С.

Мэр Москвы **С.С.Собянин**

Приложение к постановлению Правительства Москвы № 994-ПП от 06.05.2025 г. не подлежит опубликованию.

О мерах, направленных на реализацию Государственной программы города Москвы «Безопасный город»

Постановление Правительства Москвы от 6 мая 2025 года № 995-ПП

В соответствии со статьей 9 Закона города Москвы от 13 ноября 2024 г. № 22 «О бюджете города Москвы на 2025 год и плановый период 2026 и 2027 годов» **Правительство Москвы постановляет:**

1. Предоставить в 2025 году субсидию юридическому лицу, указанному в приложении к настоящему постановлению, в рамках реализации Департаментом транспорта и развития дорожно-транспортной инфраструктуры города Москвы соответствующего мероприятия Государственной программы города Москвы «Безопасный город» за счет бюджетных ассигнований согласно приложению к настоящему постановлению.

2. Контроль за выполнением настоящего постановления возложить на заместителя Мэра Москвы в Правительстве Москвы, руководителя Департамента транспорта и развития дорожно-транспортной инфраструктуры города Москвы Ликсутова М.С.

Мэр Москвы **С.С.Собянин**

Приложение к постановлению Правительства Москвы № 995-ПП от 06.05.2025 г. не подлежит опубликованию.

О мерах, направленных на реализацию Государственной программы города Москвы «Экономическое развитие и инвестиционная привлекательность города Москвы»

Постановление Правительства Москвы от 6 мая 2025 года № 996-ПП

В соответствии с положениями об управлении государственными программами города Москвы, утвержденными постановлением Правительства Москвы от 4 марта 2011 г. № 56-ПП «Об утверждении Порядка разработки и реализации государственных программ города Москвы», **Правительство Москвы постановляет:**

1. Направить в 2025 году на реализацию Государственной программы города Москвы «Экономическое развитие и инвестиционная привлекательность города Москвы» объем бюджетных ассигнований согласно приложению к настоящему постановлению.

2. Контроль за выполнением настоящего постановления возложить на заместителя Мэра Москвы в Правительстве Москвы по вопросам жилищно-коммунального хозяйства и благоустройства Бирюкова П.П.

Мэр Москвы **С.С.Собянин**

Приложение к постановлению Правительства Москвы № 996-ПП от 06.05.2025 г. не подлежит опубликованию.

О мерах, направленных на реализацию Государственной программы города Москвы «Безопасный город»

Постановление Правительства Москвы от 6 мая 2025 года № 997-ПП

В соответствии с положениями об управлении государственными программами города Москвы, утвержденными постановлением Правительства Москвы от 4 марта 2011 г. № 56-ПП «Об утверждении Порядка разработки и реализации государственных программ города Москвы», **Правительство Москвы постановляет:**

1. Направить на реализацию Государственной программы города Москвы «Безопасный город» объемы бюджетных ассигнований согласно приложению к настоящему постановлению.

2. Контроль за выполнением настоящего постановления возложить на заместителя Мэра Москвы в Правительстве Москвы по вопросам жилищно-коммунального хозяйства и благоустройства Бирюкова П.П.

Мэр Москвы **С.С.Собянин**

Приложение к постановлению Правительства Москвы № 997-ПП от 06.05.2025 г. не подлежит опубликованию.

О мерах, направленных на реализацию Государственной программы города Москвы «Развитие коммунально-инженерной инфраструктуры и энергосбережение»

Постановление Правительства Москвы от 6 мая 2025 года № 998-ПП

В соответствии со статьей 9 Закона города Москвы от 13 ноября 2024 г. № 22 «О бюджете города Москвы на 2025 год и плановый период 2026 и 2027 годов», положениями об управлении государственными программами города Москвы, утвержденными постановлением Правительства Москвы от 4 марта 2011 г. № 56-ПП «Об утверждении Порядка разработки и реализации государственных программ города Москвы», **Правительство Москвы постановляет:**

1. Направить в 2025 году на реализацию Государственной программы города Москвы «Развитие коммунально-инженерной инфраструктуры и энергосбережение» объемы бюджетных ассигнований согласно приложению к настоящему постановлению.

2. Контроль за выполнением настоящего постановления возложить на заместителя Мэра Москвы в Правительстве Москвы по вопросам жилищно-коммунального хозяйства и благоустройства Бирюкова П.П.

Мэр Москвы **С.С.Собянин**

Приложение к постановлению Правительства Москвы № 998-ПП от 06.05.2025 г. не подлежит опубликованию.

О мерах, направленных на реализацию Государственной программы города Москвы «Спорт Москвы»

Постановление Правительства Москвы от 6 мая 2025 года № 999-ПП

В соответствии со статьей 9 Закона города Москвы от 13 ноября 2024 г. № 22 «О бюджете города Москвы на 2025 год и плановый период 2026 и 2027 годов» **Правительство Москвы постановляет:**

1. Предоставить в 2025 году субсидию юридическому лицу, указанному в приложении к настоящему постановлению, в рамках реализации Департаментом спорта города Москвы соответствующего мероприятия Государственной программы города Москвы «Спорт Москвы» за счет бюджетных ассигнований согласно приложению к настоящему постановлению.

2. Контроль за выполнением настоящего постановления возложить на заместителя Мэра Москвы в Правительстве Москвы по вопросам региональной безопасности и информационной политики Горбенко А.Н.

Мэр Москвы **С.С.Собянин**

Приложение к постановлению Правительства Москвы № 999-ПП от 06.05.2025 г. не подлежит опубликованию.

О мерах, направленных на реализацию Государственной программы города Москвы «Экономическое развитие и инвестиционная привлекательность города Москвы»

Постановление Правительства Москвы от 6 мая 2025 года № 1000-ПП

В соответствии со статьей 9 Закона города Москвы от 13 ноября 2024 г. № 22 «О бюджете города Москвы на 2025 год и плановый период 2026 и 2027 годов», положениями об управлении государственными программами города Москвы, утвержденными постановлением Правительства Москвы от 4 марта 2011 г. № 56-ПП «Об утверждении Порядка разработки и реализации государственных программ города Москвы», **Правительство Москвы постановляет:**

1. Направить в 2025 году на реализацию Государственной программы города Москвы «Экономическое развитие и инвестиционная привлекательность города Москвы» объем бюджетных ассигнований согласно приложению к настоящему постановлению.

2. Контроль за выполнением настоящего постановления возложить на заместителя Мэра Москвы в Правительстве Москвы, руководителя Департамента экономической политики и развития города Москвы Багрееву М.А.

Мэр Москвы **С.С.Собянин**

Приложение к постановлению Правительства Москвы № 1000-ПП от 06.05.2025 г. не подлежит опубликованию.

О мерах, направленных на реализацию Государственной программы города Москвы «Экономическое развитие и инвестиционная привлекательность города Москвы»

Постановление Правительства Москвы от 6 мая 2025 года № 1001-ПП

В соответствии с положениями об управлении государственными программами города Москвы, утвержденными постановлением Правительства Москвы от 4 марта 2011 г. № 56-ПП «Об утверждении Порядка разработки и реализации государственных программ города Москвы», **Правительство Москвы постановляет:**

1. Направить в 2025 году на реализацию Государственной программы города Москвы «Экономическое развитие и инвестиционная привлекательность города Москвы» объем бюджетных ассигнований согласно приложению к настоящему постановлению.

2. Контроль за выполнением настоящего постановления возложить на заместителя Мэра Москвы в Правительстве Москвы, руководителя Департамента экономической политики и развития города Москвы Багрееву М.А.

Мэр Москвы **С.С.Собянин**

Приложение к постановлению Правительства Москвы № 1001-ПП от 06.05.2025 г. не подлежит опубликованию.

О мерах, направленных на реализацию Государственной программы города Москвы «Спорт Москвы»

Постановление Правительства Москвы от 6 мая 2025 года № 1002-ПП

В соответствии со статьей 9 Закона города Москвы от 13 ноября 2024 г. № 22 «О бюджете города Москвы на 2025 год и плановый период 2026 и 2027 годов» **Правительство Москвы постановляет:**

1. Предоставить в 2025 году грант юридическому лицу, указанному в приложении к настоящему постановлению, в рамках реализации Департаментом градостроительной политики города Москвы соответствующего мероприятия Государственной программы города Москвы «Спорт Москвы» за счет бюджетных ассигнований согласно приложению к настоящему постановлению.

2. Контроль за выполнением настоящего постановления возложить на заместителя Мэра Москвы в Правительстве Москвы по вопросам градостроительной политики и строительства Ефимова В.В.

Мэр Москвы **С.С.Собянин**

Приложение к постановлению Правительства Москвы № 1002-ПП от 06.05.2025 г. не подлежит опубликованию.

О мерах, направленных на реализацию Государственной программы города Москвы «Безопасный город»

Постановление Правительства Москвы от 6 мая 2025 года № 1003-ПП

В соответствии со статьей 9 Закона города Москвы от 13 ноября 2024 г. № 22 «О бюджете города Москвы на 2025 год и плановый период 2026 и 2027 годов» **Правительство Москвы постановляет:**

1. Предоставить в 2025 году грант юридическому лицу, указанному в приложении к настоящему постановлению, в рамках реализации Департаментом торговли и услуг города Москвы соответствующего мероприятия Государственной программы города Москвы «Безопасный город» за счет бюджетных ассигнований согласно приложению к настоящему постановлению.

2. Контроль за выполнением настоящего постановления возложить на заместителя Мэра Москвы в Правительстве Москвы – руководителя Аппарата Мэра и Правительства Москвы Сергунину Н.А.

Мэр Москвы **С.С.Собянин**

Приложение к постановлению Правительства Москвы № 1003-ПП от 06.05.2025 г. не подлежит опубликованию.

О мерах, направленных на осуществление непрограммных направлений деятельности Комитета общественных связей и молодежной политики города Москвы

Постановление Правительства Москвы от 6 мая 2025 года № 1004-ПП

В соответствии со статьей 9 Закона города Москвы от 13 ноября 2024 г. № 22 «О бюджете города Москвы на 2025 год и плановый период 2026 и 2027 годов» **Правительство Москвы постановляет:**

1. Направить в 2025 году на осуществление непрограммных направлений деятельности Комитета общественных связей и молодежной политики города Москвы объем бюджетных ассигнований согласно приложению к настоящему постановлению.

2. Контроль за выполнением настоящего постановления возложить на заместителя Мэра Москвы в Правительстве Москвы – руководителя Аппарата Мэра и Правительства Москвы Сергунину Н.А.

Мэр Москвы **С.С.Собянин**

Приложение к постановлению Правительства Москвы № 1004-ПП от 06.05.2025 г. не подлежит опубликованию.

О мерах, направленных на реализацию Государственной программы города Москвы «Жилище»

Постановление Правительства Москвы от 6 мая 2025 года № 1005-ПП

В соответствии с положениями об управлении государственными программами города Москвы, утвержденными постановлением Правительства Москвы от 4 марта 2011 г. № 56-ПП «Об утверждении Порядка разработки и реализации государственных программ города Москвы», **Правительство Москвы постановляет:**

1. Направить в 2025 году на реализацию Государственной программы города Москвы «Жилище» объем бюджетных ассигнований согласно приложению к настоящему постановлению.

2. Контроль за выполнением настоящего постановления возложить на префекта Северо-Восточного административного округа города Москвы Мельникова С.А.

Мэр Москвы **С.С.Собянин**

Приложение к постановлению Правительства Москвы № 1005-ПП от 06.05.2025 г. не подлежит опубликованию.

О мерах, направленных на реализацию Государственной программы города Москвы «Жилище»

Постановление Правительства Москвы от 6 мая 2025 года № 1006-ПП

В соответствии с положениями об управлении государственными программами города Москвы, утвержденными постановлением Правительства Москвы от 4 марта 2011 г. № 56-ПП «Об утверждении Порядка разработки и реализации государственных программ города Москвы», **Правительство Москвы постановляет:**

1. Направить в 2025 году на реализацию Государственной программы города Москвы «Жилище» объем бюджетных ассигнований согласно приложению к настоящему постановлению.

2. Контроль за выполнением настоящего постановления возложить на префекта Западного административного округа города Москвы Александрова А.О.

Мэр Москвы **С.С.Собянин**

Приложение к постановлению Правительства Москвы № 1006-ПП от 06.05.2025 г. не подлежит опубликованию.

О внесении изменения в постановление Правительства Москвы от 15 декабря 2017 г. № 1013-ПП

Постановление Правительства Москвы от 6 мая 2025 года № 1007-ПП

В соответствии с Законом города Москвы от 8 июля 2009 г. № 25 «О правовых актах города Москвы» **Правительство Москвы постановляет:**

1. Внести изменение в постановление Правительства Москвы от 15 декабря 2017 г. № 1013-ПП «Об утверждении Порядка разработки, согласования и утверждения проектов благоустройства территории» (в редакции постановлений Правительства Москвы от 9 августа 2022 г. № 1703-ПП, от 20 августа 2024 г. № 1898-ПП, от 29 января 2025 г. № 80-ПП), изложив пункт 3.2.3 приложения к постановлению в следующей редакции:

«3.2.3. Департамент культурного наследия города Москвы (в случае разработки проекта благоустройства территории в границах территории объекта культурного

наследия, выявленного объекта культурного наследия, а также на земельном участке, непосредственно связанном с земельным участком в границах территории объекта культурного наследия, выявленного объекта культурного наследия) – в целях согласования проекта благоустройства территории на предмет соблюдения требований законодательства в области охраны объектов культурного наследия.».

2. Контроль за выполнением настоящего постановления возложить на заместителя Мэра Москвы в Правительстве Москвы по вопросам жилищно-коммунального хозяйства и благоустройства Бирюкова П.П.

Мэр Москвы **С.С.Собянин**

О признании утратившим силу постановления Правительства Москвы от 16 сентября 2020 г. № 1538-ПП

Постановление Правительства Москвы от 6 мая 2025 года № 1008-ПП

В соответствии с Законом города Москвы от 8 июля 2009 г. № 25 «О правовых актах города Москвы» **Правительство Москвы постановляет:**

1. Признать утратившим силу постановление Правительства Москвы от 16 сентября 2020 г. № 1538-ПП «О перечне целевых показателей эффективности деятельности органов местного самоуправления по осуществлению переданных государственных полномочий города Москвы».

2. Контроль за выполнением настоящего постановления возложить на министра Правительства Москвы, руководителя Департамента финансов города Москвы Зяббарову Е.Ю.

Мэр Москвы **С.С.Собянин**

О внесении изменений в постановление Правительства Москвы от 1 сентября 2015 г. № 557-ПП

Постановление Правительства Москвы от 6 мая 2025 года № 1009-ПП

В соответствии с Законом города Москвы от 8 июля 2009 г. № 25 «О правовых актах города Москвы» **Правительство Москвы постановляет:**

1. Внести изменения в постановление Правительства Москвы от 1 сентября 2015 г. № 557-ПП «Об Автоматизированной информационной системе города Москвы «Управление инвестиционной деятельностью» (в редакции постановлений Правительства Москвы от 19 декабря

2017 г. № 1051-ПП, от 10 декабря 2019 г. № 1647-ПП, от 13 октября 2020 г. № 1697-ПП, от 3 декабря 2020 г. № 2133-ПП, от 6 сентября 2023 г. № 1712-ПП):

1.1. Пункт 3.1 постановления дополнить словами «(далее – АИС УИД), а также осуществляет от имени города Москвы правомочия собственника АИС УИД».

1.2. Пункт 3.2 постановления изложить в следующей редакции:

«3.2. Департамент инвестиционной и промышленной политики города Москвы является уполномоченным органом исполнительной власти города Москвы, ответственным за организацию информационного наполнения АИС УИД, а также осуществляющим деятельность по координации использования АИС УИД.»

1.3. Постановление дополнить пунктом 3.3 в следующей редакции:

«3.3. Департамент города Москвы по конкурентной политике осуществляет с использованием АИС УИД функции по организации и проведению торгов, связанных с приватизацией имущества города Москвы, переходом прав и обязанностей в отношении имущества города Москвы, реализацией инвестиционных проектов в сфере капитального строительства, и иных конкурентных процедур, а также является органом исполнительной власти города Москвы, ответственным за организацию информационного наполнения АИС УИД по указанным вопросам.»

1.4. Пункт 7 постановления изложить в следующей редакции:

«7. Контроль за выполнением настоящего постановления возложить на заместителя Мэра Москвы в Правительстве Москвы, руководителя Департамента транспорта и развития дорожно-транспортной инфраструктуры города Москвы Ликсутова М.С., заместителя Мэра Москвы в Правительстве Москвы, руководителя Департамента экономической политики и развития города Москвы Багрееву М.А., министра Правительства Москвы, руководителя Департамента информационных технологий города Москвы Лысенко Э.А.»

1.5. Пункт 1.2 приложения к постановлению дополнить словами «, для обеспечения исполнения функций по организации и проведению торгов, связанных с приватизацией имущества города Москвы, переходом прав и обязанностей в отношении имущества города Москвы, реализацией инвестиционных проектов в сфере капитального строительства, и иных конкурентных процедур, не связанных с осуществлением закупок товаров, работ и услуг».

1.6. Пункт 1.3.2 приложения к постановлению изложить в следующей редакции:

«1.3.2. Обеспечение функций по организации и проведению торгов, связанных с приватизацией имущества города Москвы, переходом прав и обязанностей в отношении имущества города Москвы, реализацией инвестиционных проектов в сфере капитального строительства, и иных конкурентных процедур, не связанных с осуществлением закупок товаров, работ и услуг.»

1.7. Приложение к постановлению дополнить пунктом 1.4.12 в следующей редакции:

«1.4.12. Автоматизация процессов, связанных с обеспечением функций по организации и проведению торгов, связанных с приватизацией имущества города Москвы, переходом прав и обязанностей в отношении имущества города Москвы, реализацией инвестиционных проектов в сфере капитального строительства, и иных конкурентных процедур, не связанных с осуществлением закупок товаров, работ и услуг (далее – торги).»

1.8. Пункт 1.5 приложения к постановлению признать утратившим силу.

1.9. Пункт 2.1 приложения к постановлению изложить в следующей редакции:

«2.1. Участниками информационного взаимодействия являются: уполномоченный орган исполнительной власти города Москвы, ответственный за организацию информационного наполнения АИС УИД, а также осуществляющий деятельность по координации использования АИС УИД (далее – уполномоченный орган), Департамент города Москвы по конкурентной политике (далее – Департамент), оператор АИС УИД, поставщики информации в АИС УИД, пользователи АИС УИД.»

1.10. Абзац первый пункта 3.1.1 приложения к постановлению изложить в следующей редакции:

«3.1.1. Утверждает по согласованию с оператором АИС УИД Регламент информационного взаимодействия участников информационного взаимодействия с использованием АИС УИД (далее – Регламент), включающий в том числе:».

1.11. Пункты 3.1.1.4 и 3.1.1.5 приложения к постановлению признать утратившими силу.

1.12. Пункт 3.1.2 приложения к постановлению дополнить словами «, за исключением информационного взаимодействия при организации и проведении торгов».

1.13. В пункте 3.1.3 приложения к постановлению слова «регламентов информационного взаимодействия» заменить словом «Регламента».

1.14. В пункте 3.1.8 приложения к постановлению слова «участников информационного взаимодействия» заменить словами «поставщиков информации в АИС УИД».

1.15. Приложение к постановлению дополнить пунктами 3.2(1) и 3.2(2) в следующей редакции:

«3.2(1). Департамент:

3.2(1).1. Утверждает по согласованию с оператором АИС УИД Регламент информационного взаимодействия участников информационного взаимодействия с использованием АИС УИД при организации и проведении торгов, включающий в том числе:

3.2(1).1.1. Порядок определения поставщиками информации в АИС УИД должностных лиц, ответственных за непосредственное размещение и актуализацию информации в АИС УИД, ее полноту и достоверность.

3.2(1).1.2. Порядок формирования, хранения, использования и обработки информации в АИС УИД.

3.2(1).1.3. Состав информации, размещаемой в АИС УИД поставщиками информации в АИС УИД.

3.2(1).2. Обеспечивает информационное взаимодействие участников информационного взаимодействия и координацию информационного наполнения АИС УИД по вопросам организации и проведения торгов.

3.2(1).3. Осуществляет контроль за соблюдением участниками информационного взаимодействия требований Регламента информационного взаимодействия участников информационного взаимодействия с использованием АИС УИД при организации и проведении торгов.

3.2(1).4. Обеспечивает консультационную поддержку участников информационного взаимодействия по вопросам использования АИС УИД при организации и проведении торгов.

3.2(1).5. Определяет состав и содержание отраслевых справочников и классификаторов, используемых в АИС УИД в связи с организацией и проведением торгов.

3.2(1).6. Формирует предложения оператору АИС УИД по развитию АИС УИД в части функций по организации и проведению торгов.

3.2(1).7. Вправе проводить постоянный мониторинг действий участников информационного взаимодействия в АИС УИД в части организации и проведения торгов.

3.2(1).8. Вправе запрашивать у поставщиков информации в АИС УИД пояснения к информации, размещенной ими в АИС УИД по вопросам организации и проведения торгов.

3.2(1).9. Вправе совершать иные действия в целях реализации с использованием АИС УИД функций по организации и проведению торгов, не противоречащие законодательству Российской Федерации и иным нормативным правовым актам Российской Федерации, законам города Москвы и иным правовым актам города Москвы.

3.2(1).10. Не несет ответственности за полноту и достоверность информации, размещенной в АИС УИД поставщиками информации в АИС УИД.

3.2(2). Отдельные функции Департамента, за исключением функций, предусмотренных пунктами 3.2(1).1 и 3.2(1).3 настоящего Положения, могут быть переданы другому органу исполнительной власти города Москвы или организации по решению Департамента в соответствии с законодательством Российской Федерации и иными нормативными правовыми актами Российской Федерации, законами города Москвы и иными правовыми актами города Москвы.»

1.16. Пункт 3.3.1 приложения к постановлению изложить в следующей редакции:

«3.3.1. Утверждает по согласованию с уполномоченным органом и Департаментом Регламент функционирования АИС УИД, включающий в том числе порядок предоставления доступа к АИС УИД поставщикам информации в АИС УИД и пользователям АИС УИД, порядок организации взаимодействия АИС УИД с иными информационными системами, согласовывает Регламент и Регламент информационного взаимодействия участников информационного взаимодействия с использованием АИС УИД при организации и проведении торгов (далее – регламенты информационного взаимодействия).».

1.17. Пункт 3.3.3 приложения к постановлению дополнить словами «и Департамента».

1.18. Пункт 3.3.5 приложения к постановлению дополнить словами «и Департамента».

1.19. В пункте 3.3.6 приложения к постановлению слова «предоставления доступа к» заменить словом «функционирования».

1.20. Пункт 3.4 приложения к постановлению дополнить словами «, организации и проведения торгов».

1.21. В пункте 3.6.3 приложения к постановлению слова «предоставления доступа к» заменить словом «функционирования».

1.22. В пункте 3.6.5 приложения к постановлению слова «без согласования с уполномоченным органом» исключить.

1.23. Пункт 3.6.7 приложения к постановлению после слов «уполномоченному органу» дополнить словами «, Департаменту (по вопросам организации и проведения торгов)».

1.24. В пункте 3.7.1 приложения к постановлению слова «предоставления доступа к» заменить словом «функционирования».

1.25. В пункте 3.7.3 приложения к постановлению слова «без согласования с уполномоченным органом» исключить.

1.26. Пункт 3.7.4 приложения к постановлению после слов «уполномоченному органу» дополнить словами «, Департаменту (по вопросам организации и проведения торгов)».

2. Контроль за выполнением настоящего постановления возложить на заместителя Мэра Москвы в Правительстве Москвы, руководителя Департамента транспорта и развития дорожно-транспортной инфраструктуры города Москвы Ликсутова М.С., заместителя Мэра Москвы в Правительстве Москвы, руководителя Департамента экономической политики и развития города Москвы Багрееву М.А. и министра Правительства Москвы, руководителя Департамента информационных технологий города Москвы Лысенко Э.А.

Мэр Москвы **С.С.Собянин**

Об установлении зоны регулирования застройки и хозяйственной деятельности объекта культурного наследия регионального значения (памятника) «Дача, в которой жил и работал М.И.Калинин с 1922 по 1940 г.» и утверждении требований к градостроительным регламентам в границах территории данной зоны

Постановление Правительства Москвы от 6 мая 2025 года № 1010-ПП

В соответствии с Земельным кодексом Российской Федерации, Федеральным законом от 25 июня 2002 г. № 73-ФЗ «Об объектах культурного наследия (памятниках истории и культуры) народов Российской Федерации», постановлением Правительства Российской Федерации от

12 сентября 2015 г. № 972 «Об утверждении Положения о зонах охраны объектов культурного наследия (памятников истории и культуры) народов Российской Федерации и о признании утратившими силу отдельных положений нормативных правовых актов Правительства Российской Федерации»

Федерации», в целях обеспечения сохранности объектов культурного наследия в их исторической среде **Правительство Москвы постановляет:**

1. Установить зону регулирования застройки и хозяйственной деятельности объекта культурного наследия регионального значения (памятника) «Дача, в которой жил и работал М.И.Калинин с 1922 по 1940 г.» в границах согласно приложению 1 к настоящему постановлению.

2. Утвердить требования к градостроительным регламентам в границах территории зоны регулирования застройки и хозяйственной деятельности объекта куль-

турного наследия регионального значения (памятника) «Дача, в которой жил и работал М.И.Калинин с 1922 по 1940 г.» согласно приложениям 2 и 3 к настоящему постановлению.

3. Контроль за выполнением настоящего постановления возложить на заместителя Мэра Москвы в Правительстве Москвы – руководителя Аппарата Мэра и Правительства Москвы Сергунину Н.А.

Мэр Москвы **С.С.Собянин**

Приложение 1

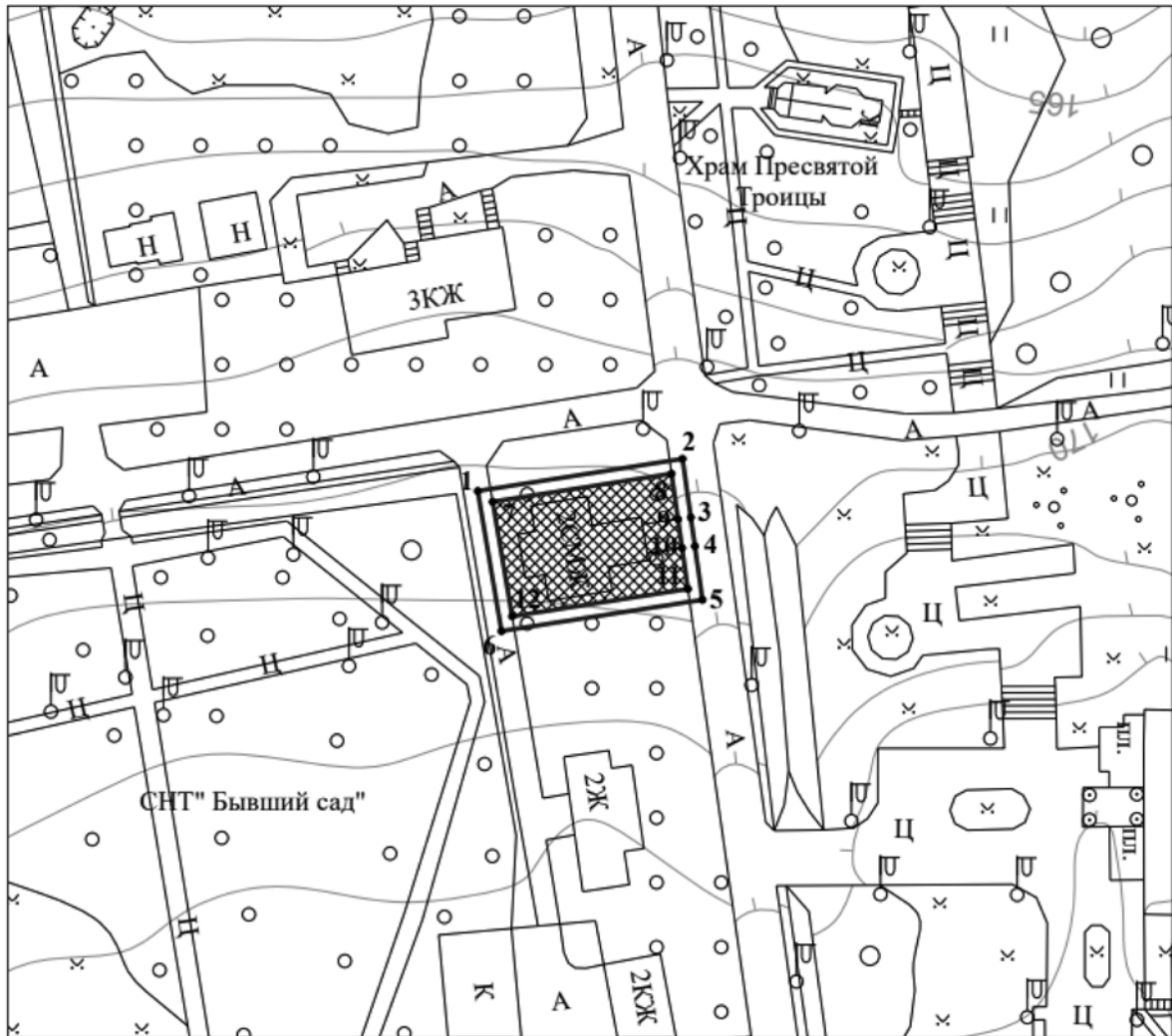
*к постановлению Правительства Москвы
от 6 мая 2025 г. № 1010-ПП*

Границы зоны регулирования застройки и хозяйственной деятельности объекта культурного наследия регионального значения (памятника) «Дача, в которой жил и работал М.И.Калинин с 1922 по 1940 г.»




1. Местоположение зоны регулирования застройки и хозяйственной деятельности объекта культурного наследия регионального значения (памятника) «Дача, в которой жил и работал М.И.Калинин с 1922 по 1940 г.»

Москва, район Коммунарка, посёлок Воскресенское.

2. Графическое описание границ зоны регулирования застройки и хозяйственной деятельности объекта культурного наследия регионального значения (памятника) «Дача, в которой жил и работал М.И.Калинин с 1922 по 1940 г.»



Условные обозначения:

-  - территория объекта культурного наследия регионального значения (памятника) "Дача, в которой жил и работал М.И.Калинин с 1922 по 1940 г."
-  - границы зоны регулирования застройки и хозяйственной деятельности объекта культурного наследия регионального значения (памятника) "Дача, в которой жил и работал М.И.Калинин с 1922 по 1940 г."
-  - характерные точки границ зоны регулирования застройки и хозяйственной деятельности объекта культурного наследия регионального значения (памятника) "Дача, в которой жил и работал М.И.Калинин с 1922 по 1940 г."

3. Описание границ зоны регулирования застройки и хозяйственной деятельности объекта культурного наследия регионального значения (памятника) «Дача, в которой жил и работал М.И.Калинин с 1922 по 1940 г.»

Внешние границы зоны регулирования застройки и хозяйственной деятельности объекта культурного наследия регионального значения (памятника) «Дача, в которой жил и работал М.И.Калинин с 1922 по 1940 г.» проходят:

на северо-восток по внутриквартальной территории (точки 1–2);

далее проходят на юго-восток по внутриквартальному проезду (точки 2–5);

далее проходят на юго-запад по внутриквартальной территории (точки 5–6);

далее проходят на северо-запад по внутриквартальному проходу в исходную точку 1.

Внутренние границы зоны регулирования застройки и хозяйственной деятельности объекта культурного наследия регионального значения (памятника) «Дача, в которой жил и работал М.И.Калинин с 1922 по 1940 г.» проходят:

на северо-восток по внутриквартальной территории (точки 7–8);

далее проходят на юго-восток вдоль внутриквартального проезда (точки 8–11);

далее проходят на юго-запад по внутриквартальной территории (точки 11–12);

далее проходят на северо-запад вдоль внутриквартального прохода в исходную точку 7.

4. Координаты характерных точек границ зоны регулирования застройки и хозяйственной деятельности объекта культурного наследия регионального значения (памятника) «Дача, в которой жил и работал М.И.Калинин с 1922 по 1940 г.» в местной системе координат (МСК-77)

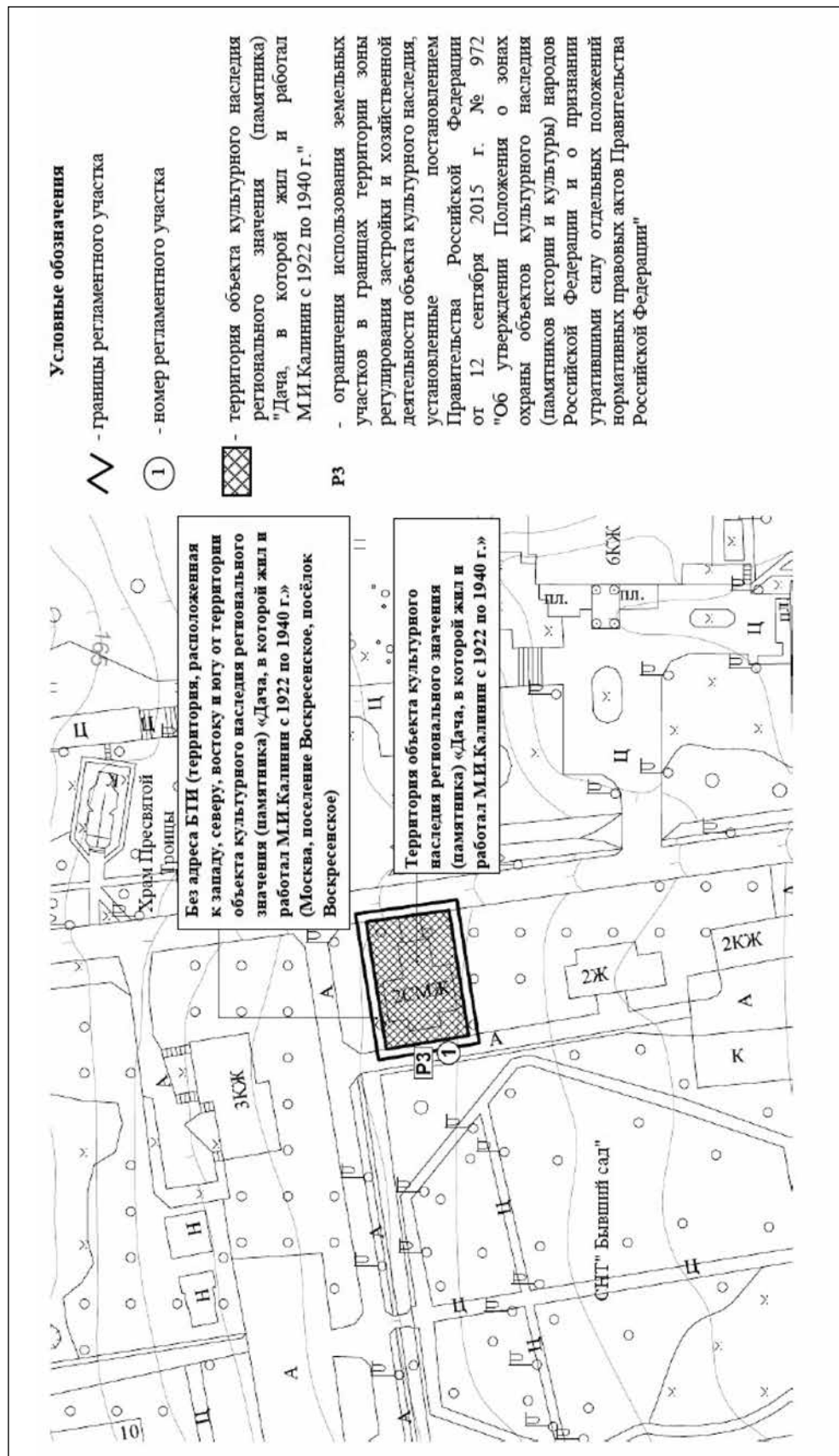
Координаты характерных точек внешних границ зоны регулирования застройки и хозяйственной деятельности объекта культурного наследия регионального значения (памятника) «Дача, в которой жил и работал М.И.Калинин с 1922 по 1940 г.»

Обозначение характерных точек границ	Координаты характерных точек в местной системе координат (МСК-77)		Метод определения координат характерной точки	Средняя квадратическая погрешность положения характерной точки (Mt), м
	X	Y		
1	-3105,43	-15618,66	Фотограмметрический метод	Mt = 5
2	-3073,79	-15613,69		
3	-3072,50	-15622,74		
4	-3071,87	-15627,19		
5	-3070,70	-15635,48		
6	-3101,76	-15640,31		
1	-3105,43	-15618,66		

Координаты характерных точек внутренних границ зоны регулирования застройки и хозяйственной деятельности объекта культурного наследия регионального значения (памятника) «Дача, в которой жил и работал М.И.Калинин с 1922 по 1940 г.»

Обозначение характерных точек границ	Координаты характерных точек в местной системе координат (МСК-77)		Метод определения координат характерной точки	Средняя квадратическая погрешность положения характерной точки (Mt), м
	X	Y		
7	-3103,12	-15620,32	Фотограмметрический метод	Mt = 5
8	-3075,48	-15615,98		
9	-3074,48	-15623,02		
10	-3073,85	-15627,48		
11	-3072,96	-15633,80		
12	-3100,12	-15638,03		
7	-3103,12	-15620,32		

Схема регламентного участка в границах территории зоны регулирования застройки и хозяйственной деятельности объекта культурного наследия регионального значения (памятника) «Дача, в которой жил и работал М.И.Калинин с 1922 по 1940 г.»



Приложение 3
к постановлению Правительства Москвы
от 6 мая 2025 г. № 1010-ПП

Требования к градостроительным регламентам в границах территории зоны регулирования застройки и хозяйственной деятельности объекта культурного наследия регионального значения (памятника) «Дача, в которой жил и работал М.И.Калинин с 1922 по 1940 г.»

1. Номер регламентного участка: 1		
2. Ограничения использования земельных участков в границах территории зоны регулирования застройки и хозяйственной деятельности объекта культурного наследия регионального значения (памятника) «Дача, в которой жил и работал М.И.Калинин с 1922 по 1940 г.»: РЗ		
3. Адрес участка по БТИ: без адреса БТИ (территория, расположенная к западу, северу, востоку и югу от территории объекта культурного наследия регионального значения (памятника) «Дача, в которой жил и работал М.И.Калинин с 1922 по 1940 г.» (Москва, поселение Воскресенское, посёлок Воскресенское)		
4. Объекты капитального строительства, существующие в границах регламентного участка: нет		
5. Зоны возможного размещения объектов капитального строительства в границах регламентного участка: нет		
6. Элемент планировочной структуры – регламентный участок:		
	Наименование характеристик и показателей, отражающих требования градостроительного регламента	Значение характеристик и показателей, отражающих требования градостроительного регламента
6.1	Основные виды разрешенного использования земельных участков и объектов капитального строительства, входящих в регламентный участок	настоящими регламентами не устанавливаются
6.2	Зоны действия публичных сервитутов, территории общего пользования (внутриквартальные проезды, проходы, озелененные территории)	не устанавливаются
6.3	Минимальная площадь земельного участка, входящего в регламентный участок	не устанавливается
6.4	Максимальная площадь земельного участка, входящего в регламентный участок	в выделенных границах регламентного участка (198 кв.м)
6.5	Максимальный процент застройки в границах регламентного участка (наземная часть)	не устанавливается
6.6	Минимальный процент площади озеленения в границах регламентного участка	не устанавливается
6.7	Минимальный отступ от границ регламентного участка	не устанавливается
6.8	Максимальная высота застройки (объектов капитального строительства) от существующего уровня земли в границах регламентного участка	0,0 м
6.9	Максимальный процент застройки прочими строениями и сооружениями (пристройки, навесы, хозяйственные и временные сооружения) в границах регламентного участка	3%
6.10	Максимальная высота застройки прочими строениями и сооружениями (пристройки, навесы, хозяйственные и временные сооружения) в границах регламентного участка	3,6 м
6.11	Минимальный размер интервалов в уличном фронте застройки в границах регламентного участка	не устанавливается
6.12	Требования в части обеспечения условий восприятия объектов культурного наследия	сохранение исторически сложившегося характера визуального восприятия объектов культурного наследия

6.13	Ограничения в части проведения работ по прокладке и реконструкции дорожных и инженерных коммуникаций	сохранение и восстановление элементов исторической и природной среды объектов культурного наследия
6.14	Ограничения в части проведения земляных, землеустроительных, мелиоративных работ	обеспечение сохранности объектов культурного наследия и объектов археологического наследия
6.15	Требования в части проведения работ по улучшению гидрогеологических и экологических условий	не устанавливаются
6.16	Ограничения в части проведения работ по размещению информационных стендов, рекламных щитов, вывесок, наружного освещения	разрешается установка рекламных конструкций с обеспечением визуального восприятия объекта культурного наследия в его историко-градостроительной среде
6.17	Требования по защите объектов археологического наследия и культурного слоя	проведение землеустроительных, земляных, строительных, мелиоративных, хозяйственных и иных работ осуществляется с соблюдением требований законодательства об объектах культурного наследия
6.18	Сохраняемые исторические линии застройки улиц, переулков, площадей и других элементов планировочной структуры, в том числе улично-дорожной сети	не устанавливаются
6.19	Сохраняемые границы исторических владений в границах регламентного участка (для разработки и актуализации плана межевания)	не устанавливаются
6.20	Сохраняемый или возобновляемый исторический композиционно-пространственный тип застройки владения в границах регламентного участка	не устанавливается
6.21	Сохраняемые и восстанавливаемые элементы озеленения (в том числе породный состав древесных, кустарниковых и цветочных насаждений)	не устанавливаются
6.22	Сохраняемые или восстанавливаемые элементы благоустройства (в том числе ограды, дорожные покрытия, малые архитектурные формы) в границах регламентного участка	не устанавливаются
6.23	Сохраняемые или восстанавливаемые элементы рельефа и гидрографической сети	не устанавливаются
6.24	Иные требования	освоение подземного пространства и его допустимые параметры определяются в установленном порядке проектной документацией при условии отсутствия негативного влияния на сохранность объектов культурного наследия, в том числе объектов археологического наследия и культурного слоя, а также при условии отсутствия опасности для окружающей среды и жизни и/или здоровья человека

Об установлении зоны регулирования застройки и хозяйственной деятельности объекта культурного наследия регионального значения (ансамбля) «Усадьба «Красное» и утверждении требований к градостроительным регламентам в границах территории данной зоны

Постановление Правительства Москвы от 6 мая 2025 года № 1011-ПП

В соответствии с Земельным кодексом Российской Федерации, Федеральным законом от 25 июня 2002 г. № 73-ФЗ «Об объектах культурного наследия (памятниках истории и культуры) народов Российской Федерации», постановлением Правительства Российской Федерации от 12 сентября 2015 г. № 972 «Об утверждении Положения о зонах охраны объектов культурного наследия (памятников истории и культуры) народов Российской Федерации и о признании утратившими силу отдельных положений нормативных правовых актов Правительства Российской Федерации», в целях обеспечения сохранности объектов культурного наследия в их исторической среде **Правительство Москвы постановляет:**

1. Установить зону регулирования застройки и хозяйственной деятельности объекта культурного наследия регионального значения (ансамбля) «Усадьба «Красное» в границах согласно приложению 1 к настоящему постановлению.

2. Утвердить требования к градостроительным регламентам в границах территории зоны регулирования застройки и хозяйственной деятельности объекта культурного наследия регионального значения (ансамбля) «Усадьба «Красное» согласно приложениям 2 и 3 к настоящему постановлению.

3. Контроль за выполнением настоящего постановления возложить на заместителя Мэра Москвы в Правительстве Москвы – руководителя Аппарата Мэра и Правительства Москвы Сергунину Н.А.

Мэр Москвы **С.С.Собянин**

Приложение 1

*к постановлению Правительства Москвы
от 6 мая 2025 г. № 1011-ПП*

Границы зоны регулирования застройки и хозяйственной деятельности объекта культурного наследия регионального значения (ансамбля) «Усадьба «Красное»



1. Местоположение зоны регулирования застройки и хозяйственной деятельности объекта культурного наследия регионального значения (ансамбля) «Усадьба «Красное»

Город Москва, Троицкий административный округ, Краснопахорский район, село Красное, д. 11.

2. Графическое описание границ зоны регулирования застройки и хозяйственной деятельности объекта культурного наследия регионального значения (ансамбля) «Усадьба «Красное»»



Условные обозначения:

-  - территория объекта культурного наследия регионального значения (ансамбля) "Усадьба "Красное"
-  - границы зоны регулирования застройки и хозяйственной деятельности объекта культурного наследия регионального значения (ансамбля) "Усадьба "Красное"
- 1** - характерные точки границ зоны регулирования застройки и хозяйственной деятельности объекта культурного наследия регионального значения (ансамбля) "Усадьба "Красное"

3. Описание границ зоны регулирования застройки и хозяйственной деятельности объекта культурного наследия регионального значения (ансамбля) «Усадьба «Красное»

Внешние границы зоны регулирования застройки и хозяйственной деятельности объекта культурного наследия регионального значения (ансамбля) «Усадьба «Красное» проходят:

на северо-запад по внутриквартальной территории (точки 1–2);

далее проходят на юго-запад по внутриквартальной территории (точки 2–3);

далее проходят на северо-запад по внутриквартальной территории (точки 3–4);

далее проходят на запад по внутриквартальной территории (точки 4–5);

далее проходят на север вдоль улицы Парковой (точки 5–6);

далее проходят на юго-запад по внутриквартальной территории (точки 6–7);

далее проходят на север по внутриквартальной территории (точки 7–8);

далее проходят на северо-восток по внутриквартальной территории (точки 8–9);

далее проходят на север по внутриквартальной территории (точки 9–10);

далее проходят на восток по внутриквартальной территории (точки 10–11);

далее проходят на север вдоль западного фасада строения по адресу: Москва, Троицкий административный округ, Краснопахорский район, село Красное, д. 10 (точки 11–13);

далее проходят на восток, север, восток, юг и запад вдоль северного фасада строения по адресу: Москва, Троицкий административный округ, Краснопахорский район, село Красное, д. 10 (точки 13–18);

далее проходят на юг вдоль восточного фасада строения по адресу: Москва, Троицкий административный округ, Краснопахорский район, село Красное, д. 10 (точки 18–19);

далее проходят на восток по внутриквартальной территории (точки 19–21);

далее проходят на север по внутриквартальной территории (точки 21–22);

далее проходят на юго-восток, восток, юго-восток и далее на восток по внутриквартальной территории (точки 22–28);

далее проходят на юг по внутриквартальной территории (точки 28–29);

далее проходят на запад по внутриквартальной территории в исходную точку 1.

Внутренние границы зоны регулирования застройки и хозяйственной деятельности объекта культурного наследия регионального значения (ансамбля) «Усадьба «Красное» проходят:

на северо-запад по внутриквартальной территории (точки 30–31);

далее проходят на юго-запад по внутриквартальной территории (точки 31–32);

далее проходят на северо-запад по внутриквартальной территории (точки 32–33);

далее проходят на запад по внутриквартальной территории (точки 33–34);

далее проходят на север вдоль улицы Парковой (точки 34–35);

далее проходят на юго-запад по внутриквартальной территории (точки 35–36);

далее проходят на север по внутриквартальной территории (точки 36–37);

далее проходят на северо-восток по внутриквартальной территории (точки 37–38);

далее проходят на север по внутриквартальной территории (точки 38–39);

далее проходят на восток по внутриквартальной территории (точки 39–40);

далее проходят на север по внутриквартальной территории (точки 40–41);

далее проходят на юго-восток, восток, юго-восток и далее на восток по внутриквартальной территории (точки 41–47);

далее проходят на юг по внутриквартальной территории (точки 47–48);

далее проходят на запад по внутриквартальной территории в исходную точку 30.

4. Координаты характерных точек границ зоны регулирования застройки и хозяйственной деятельности объекта культурного наследия регионального значения (ансамбля) «Усадьба «Красное» в местной системе координат (МСК-77)

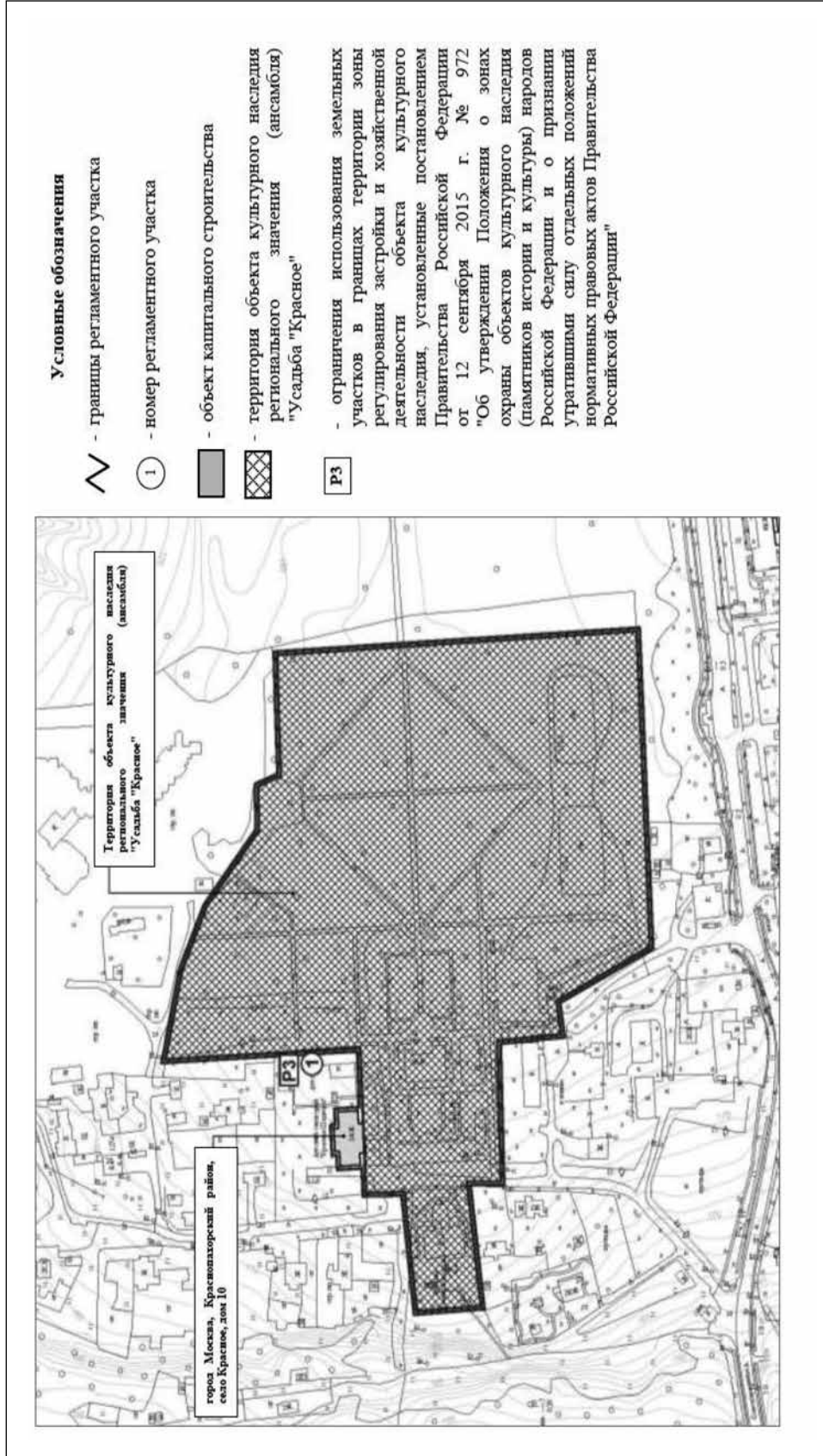
Координаты характерных точек внешних границ зоны регулирования застройки и хозяйственной деятельности объекта культурного наследия регионального значения (ансамбля) «Усадьба «Красное»

Обозначение характерных точек границ	Координаты характерных точек в местной системе координат (МСК-77)		Метод определения координат характерной точки	Средняя квадратическая погрешность положения характерной точки (Mt), м
	X	Y		
1	-12967,84	-26927,50	Фотограмметрический метод	Mt = 5
2	-12999,55	-26869,65		
3	-13019,79	-26872,62		
4	-13023,44	-26832,82		
5	-13106,06	-26834,95		
6	-13106,14	-26814,11		
7	-13178,63	-26822,70		
8	-13181,98	-26778,98		
9	-13112,24	-26771,2		
10	-13112,76	-26747,23		
11	-13096,38	-26746,53		
12	-13096,43	-26745,77		
13	-13097,25	-26731,31		
14	-13088,46	-26730,81		
15	-13088,63	-26728,01		
16	-13071,20	-26727,02		
17	-13071,03	-26730,06		
18	-13061,39	-26729,52		
19	-13060,57	-26744,00		
20	-13060,51	-26745,04		
21	-13027,96	-26743,68		
22	-13034,75	-26622,27		
23	-12980,15	-26633,11		
24	-12942,21	-26648,50		
25	-12898,28	-26680,70		
26	-12871,56	-26680,17		
27	-12865,66	-26694,18		
28	-12794,25	-26691,8		
29	-12780,15	-26919,06		
1	-12967,84	-26927,50		

Координаты характерных точек внутренних границ зоны регулирования застройки и хозяйственной деятельности объекта культурного наследия регионального значения (ансамбля) «Усадьба «Красное»

Обозначение характерных точек границ	Координаты характерных точек в местной системе координат (МСК-77)		Метод определения координат характерной точки	Средняя квадратическая погрешность положения характерной точки (Mt), м
	X	Y		
30	-12966,69	-26925,44	Фотограмметрический метод	Mt = 5
31	-12998,47	-26867,47		
32	-13017,99	-26870,34		
33	-13021,62	-26830,78		
34	-13104,07	-26832,90		
35	-13104,15	-26811,86		
36	-13176,80	-26820,47		
37	-13179,84	-26780,75		
38	-13110,20	-26772,98		
39	-13110,71	-26749,14		
40	-13025,85	-26745,59		
41	-13032,61	-26624,73		
42	-12980,72	-26635,04		
43	-12943,19	-26650,26		
44	-12898,91	-26682,71		
45	-12872,87	-26682,20		
46	-12866,96	-26696,23		
47	-12796,13	-26693,87		
48	-12782,27	-26917,16		
30	-12966,69	-26925,44		

Схема регламентного участка в границах территории застройки и хозяйственной деятельности объекта культурного наследия регионального значения (ансамбля) «Усадьба «Красное»»



Приложение 3

к постановлению Правительства Москвы
от 6 мая 2025 г. № 1011-ПП

Требования к градостроительным регламентам в границах территории зоны регулирования застройки и хозяйственной деятельности объекта культурного наследия регионального значения (ансамбля) «Усадьба «Красное»

1. Номер регламентного участка: 1		
2. Ограничения использования земельных участков в границах территории зоны регулирования застройки и хозяйственной деятельности объекта культурного наследия регионального значения (ансамбля) «Усадьба «Красное»: РЗ		
3. Адрес участка по БТИ: город Москва, Краснопахорский район, село Красное, дом 10		
4. Объекты капитального строительства, существующие в границах регламентного участка: дом 10		
5. Зоны возможного размещения объектов капитального строительства в границах регламентного участка: нет		
6. Элемент планировочной структуры – регламентный участок:		
Наименование характеристик и показателей, отражающих требования градостроительного регламента		Значение характеристик и показателей, отражающих требования градостроительного регламента
6.1	Основные виды разрешенного использования земельных участков и объектов капитального строительства, входящих в регламентный участок	настоящими регламентами не устанавливаются
6.2	Зоны действия публичных сервитутов, территории общего пользования (внутриквартальные проезды, проходы, озелененные территории)	не устанавливаются
6.3	Минимальная площадь земельного участка, входящего в регламентный участок	не менее пятна застройки под домом 10 (496 кв.м)
6.4	Максимальная площадь земельного участка, входящего в регламентный участок	в выделенных границах регламентного участка (3 240 кв.м)
6.5	Максимальный процент застройки в границах регламентного участка (наземная часть)	не устанавливается
6.6	Минимальный процент площади озеленения в границах регламентного участка	не устанавливается
6.7	Минимальный отступ от границ регламентного участка	не устанавливается
6.8	Максимальная высота застройки (объектов капитального строительства) от существующего уровня земли в границах регламентного участка	15,0 м
6.9	Максимальный процент застройки прочими строениями и сооружениями (пристройки, навесы, хозяйственные и временные сооружения) в границах регламентного участка	3%
6.10	Максимальная высота застройки прочими строениями и сооружениями (пристройки, навесы, хозяйственные и временные сооружения) в границах регламентного участка	3,6 м
6.11	Минимальный размер интервалов в уличном фронте застройки в границах регламентного участка	не устанавливается
6.12	Ограничения в части обеспечения условий восприятия объектов культурного наследия	сохранение исторически сложившегося характера визуального восприятия объектов культурного наследия
6.13	Ограничения в части проведения работ по прокладке и реконструкции дорожных и инженерных коммуникаций	сохранение и восстановление элементов исторической и природной среды объектов культурного наследия

6.14	Ограничения в части проведения земляных, землеустроительных, мелиоративных работ	обеспечение сохранности объектов культурного наследия и объектов археологического наследия
6.15	Требования в части проведения работ по улучшению гидрогеологических и экологических условий	не устанавливаются
6.16	Ограничения в части проведения работ по размещению информационных стендов, рекламных щитов, вывесок, наружного освещения	разрешается установка рекламных конструкций с обеспечением визуального восприятия объекта культурного наследия в его историко-градостроительной среде
6.17	Требования по защите объектов археологического наследия и культурного слоя	проведение землеустроительных, земляных, строительных, мелиоративных, хозяйственных и иных работ осуществляется с соблюдением требований законодательства об объектах культурного наследия
6.18	Сохраняемые исторические линии застройки улиц, переулков, площадей и других элементов планировочной структуры, в том числе улично-дорожной сети	не устанавливаются
6.19	Сохраняемые границы исторических владений в границах регламентного участка (для разработки и актуализации плана межевания)	не устанавливаются
6.20	Сохраняемый или возобновляемый исторический композиционно-пространственный тип застройки владения в границах регламентного участка	не устанавливается
6.21	Сохраняемые или восстанавливаемые элементы озеленения (в том числе породный состав древесных, кустарниковых и цветочных насаждений)	не устанавливаются
6.22	Сохраняемые или восстанавливаемые элементы благоустройства (в том числе ограды, дорожные покрытия, малые архитектурные формы) в границах регламентного участка	не устанавливаются
6.23	Сохраняемые или восстанавливаемые элементы рельефа и гидрографической сети	не устанавливаются
6.24	Иные требования	освоение подземного пространства и его допустимые параметры определяются в установленном порядке проектной документацией при условии отсутствия негативного влияния на сохранность объектов культурного наследия, в том числе объектов археологического наследия и культурного слоя, а также при условии отсутствия опасности для окружающей среды и жизни и/или здоровья человека

7. Объект капитального строительства, существующий в границах регламентного участка: город Москва, Краснопахорский район, село Красное, дом 10		
Наименование характеристик и показателей, отражающих требования градостроительного регламента		Значения характеристик и показателей, отражающих требования градостроительного регламента
7.1	Местоположение на участке	в северо-западной части регламентного участка
7.2	Основные виды работ (в том числе по фасадам и интерьерам)	капитальный ремонт, модернизация систем инженерного обеспечения, реконструкция в параметрах в соответствии с градостроительными регламентами
7.3	Конфигурация плана	прямоугольная усложненная
7.4	Этажность/высотная отметка от существующего уровня земли	до 15 м
7.5	Архитектурно-стилистические характеристики (в том числе особенности оформления фасадов)	не устанавливаются
7.6	Объемно-пространственные и композиционно-силуэтные характеристики (в том числе угол наклона кровли, мезонин, мансарда, слуховые окна, эркеры, балконы, фронтоны, аттики и проч.)	не устанавливаются
7.7	Основные строительные и отделочные материалы	не устанавливаются
7.8	Цветовое решение	не устанавливается
7.9	Иные требования	не устанавливаются

Об установлении зоны регулирования застройки и хозяйственной деятельности объекта культурного наследия регионального значения (памятника) «Церковь Успения Пресвятой Богородицы» и утверждении требований к градостроительным регламентам в границах территории данной зоны

Постановление Правительства Москвы от 6 мая 2025 года № 1012-ПП

В соответствии с Земельным кодексом Российской Федерации, Федеральным законом от 25 июня 2002 г. № 73-ФЗ «Об объектах культурного наследия (памятниках истории и культуры) народов Российской Федерации», постановлением Правительства Российской Федерации от 12 сентября 2015 г. № 972 «Об утверждении Положения о зонах охраны объектов культурного наследия (памятников истории и культуры) народов Российской Федерации и о признании утратившими силу отдельных положений нормативных правовых актов Правительства Российской Федерации», в целях обеспечения сохранности объектов культурного наследия в их исторической среде **Правительство Москвы постановляет:**

1. Установить зону регулирования застройки и хозяйственной деятельности объекта культурного наследия

регионального значения (памятника) «Церковь Успения Пресвятой Богородицы» в границах согласно приложению 1 к настоящему постановлению.

2. Утвердить требования к градостроительным регламентам в границах территории зоны регулирования застройки и хозяйственной деятельности объекта культурного наследия регионального значения (памятника) «Церковь Успения Пресвятой Богородицы» согласно приложениям 2 и 3 к настоящему постановлению.

3. Контроль за выполнением настоящего постановления возложить на заместителя Мэра Москвы в Правительстве Москвы – руководителя Аппарата Мэра и Правительства Москвы Сергунину Н.А.

Мэр Москвы **С.С.Собянин**

Приложение 1

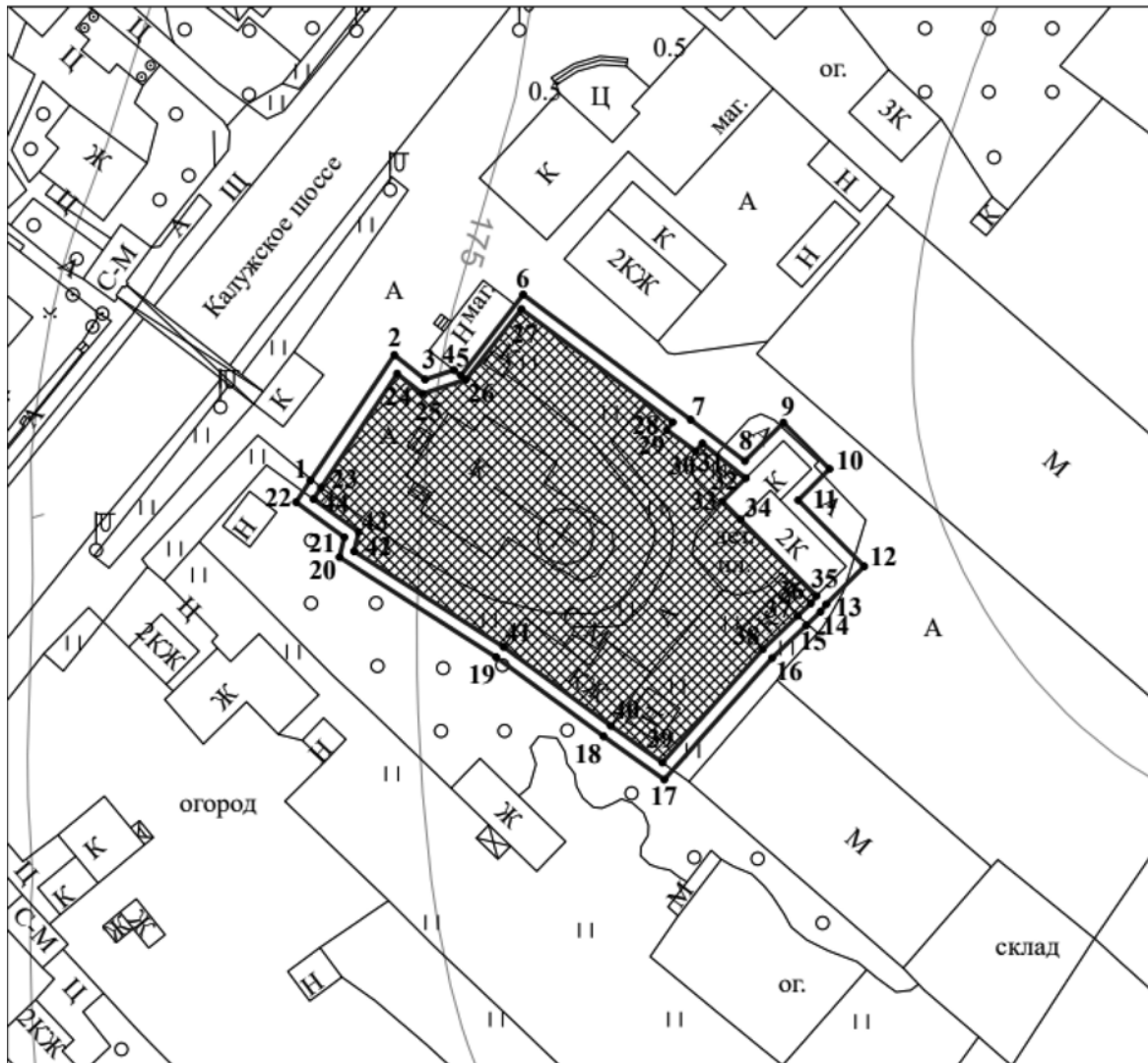
к постановлению Правительства Москвы от 6 мая 2025 г. № 1012-ПП

Границы зоны регулирования застройки и хозяйственной деятельности объекта культурного наследия регионального значения (памятника) «Церковь Успения Пресвятой Богородицы»

1. Местоположение зоны регулирования застройки и хозяйственной деятельности объекта культурного наследия регионального значения (памятника) «Церковь Успения Пресвятой Богородицы»

Москва, район Коммунарка, деревня Сосенки.

2. Графическое описание границ зоны регулирования застройки и хозяйственной деятельности объекта культурного наследия регионального значения (памятника) «Церковь Успения Пресвятой Богородицы»



Условные обозначения:



- территория объекта культурного наследия регионального значения (памятника) "Церковь Успения Пресвятой Богородицы"



- границы зоны регулирования застройки и хозяйственной деятельности объекта культурного наследия регионального значения (памятника) "Церковь Успения Пресвятой Богородицы"

1

- характерные точки границ зоны регулирования застройки и хозяйственной деятельности объекта культурного наследия регионального значения (памятника) "Церковь Успения Пресвятой Богородицы"

3. Описание границ зоны регулирования застройки и хозяйственной деятельности объекта культурного наследия регионального значения (памятника) «Церковь Успения Пресвятой Богородицы»

Внешние границы зоны регулирования застройки и хозяйственной деятельности объекта культурного наследия регионального значения (памятника) «Церковь Успения Пресвятой Богородицы» проходят:

на северо-восток по внутриквартальной территории (точки 1–2);

далее проходят на юго-восток по внутриквартальной территории (точки 2–5);

далее проходят на северо-восток по внутриквартальной территории (точки 5–6);

далее проходят на юго-восток по внутриквартальной территории (точки 6–8);

далее проходят на северо-восток по внутриквартальной территории (точки 8–9);

далее проходят на юго-восток по внутриквартальной территории (точки 9–10);

далее проходят на юго-запад по внутриквартальной территории (точки 10–11);

далее проходят на юго-восток по внутриквартальной территории (точки 11–12);

далее проходят на юго-запад по внутриквартальной территории (точки 12–17);

далее проходят на северо-запад по внутриквартальной территории (точки 17–20);

далее проходят на северо-восток по внутриквартальной территории (точки 20–21);

далее проходят на северо-запад по внутриквартальной территории (точки 21–22);

далее проходят на северо-восток по внутриквартальной территории в исходную точку 1.

Внутренние границы зоны регулирования застройки и хозяйственной деятельности объекта культурного наследия регионального значения (памятника) «Церковь Успения Пресвятой Богородицы» проходят:

на северо-восток по внутриквартальной территории (точки 23–24);

далее проходят на юго-восток по внутриквартальной территории (точки 24–26);

далее проходят на северо-восток по внутриквартальной территории (точки 26–27);

далее проходят на юго-восток по внутриквартальной территории (точки 27–28);

далее проходят на юго-запад по внутриквартальной территории (точки 28–29);

далее проходят на юго-восток по внутриквартальной территории (точки 29–30);

далее проходят на северо-восток по внутриквартальной территории (точки 30–31);

далее проходят на юго-восток по внутриквартальной территории (точки 31–32);

далее проходят на юго-запад по внутриквартальной территории (точки 32–33);

далее проходят на юго-восток по внутриквартальной территории (точки 33–35);

далее проходят на юго-запад по внутриквартальной территории (точки 35–39);

далее проходят на северо-запад по внутриквартальной территории (точки 39–42);

далее проходят на северо-восток по внутриквартальной территории (точки 42–43);

далее проходят на северо-запад по внутриквартальной территории (точки 43–44);

далее проходят на северо-восток по внутриквартальной территории в исходную точку 1.

4. Координаты характерных точек границ зоны регулирования застройки и хозяйственной деятельности объекта культурного наследия регионального значения (памятника) «Церковь Успения Пресвятой Богородицы» в местной системе координат (МСК-77)

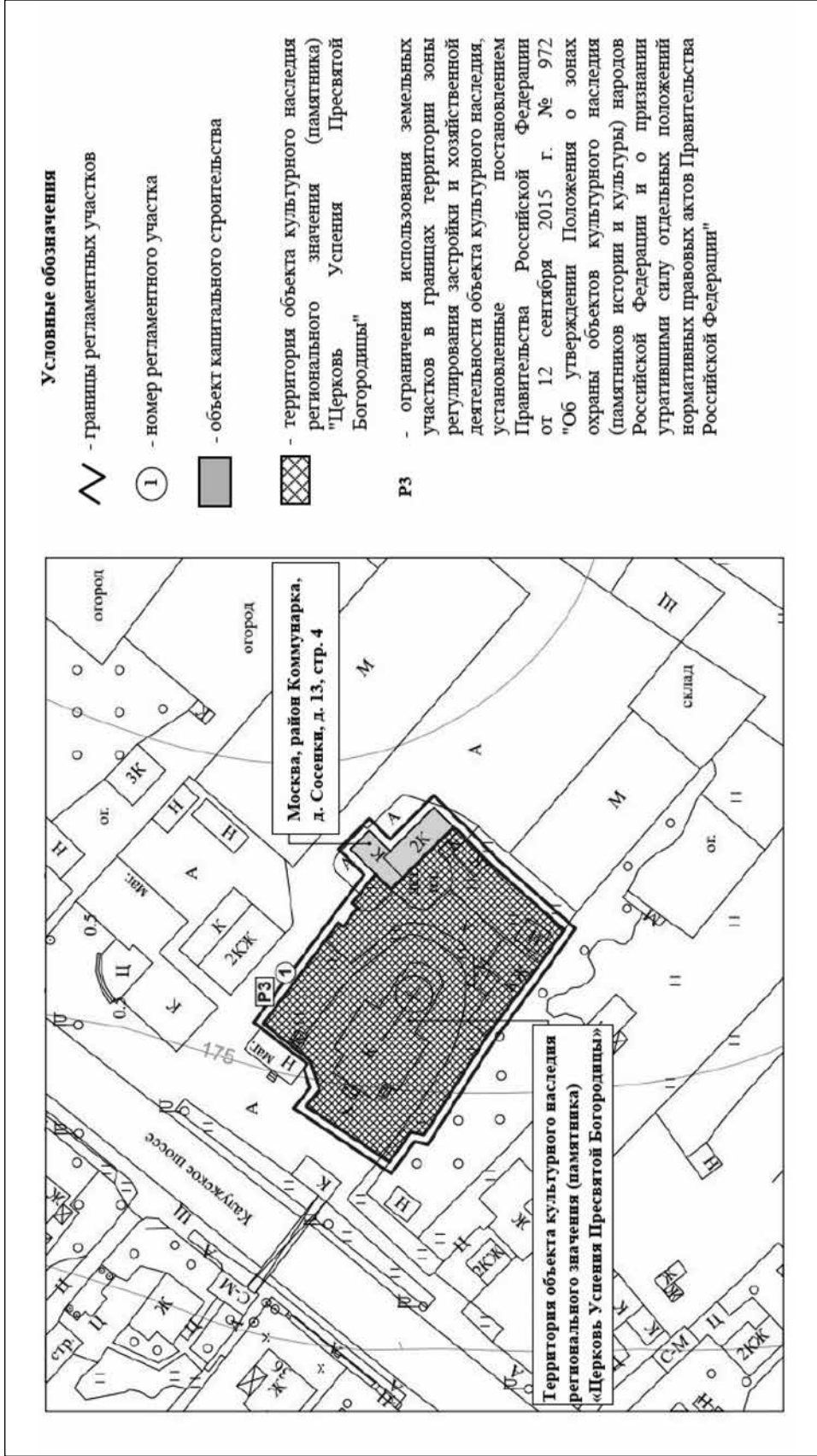
Координаты характерных точек внешних границ зоны регулирования застройки и хозяйственной деятельности объекта культурного наследия регионального значения (памятника) «Церковь Успения Пресвятой Богородицы»

Обозначение характерных точек границ	Координаты характерных точек в местной системе координат (МСК-77)		Метод определения координат характерной точки	Средняя квадратическая погрешность положения характерной точки (Mt), м
	X	Y		
1	-3570,44	-11590,80	Фотограмметрический метод	Mt = 5
2	-3557,29	-11571,12		
3	-3552,45	-11574,94		
4	-3547,93	-11573,47		
5	-3546,81	-11574,32		
6	-3537,03	-11561,63		
7	-3510,72	-11581,28		
8	-3502,21	-11587,75		
9	-3496,17	-11581,72		
10	-3488,92	-11588,99		
11	-3493,83	-11593,90		
12	-3483,47	-11604,29		
13	-3489,45	-11610,25		
14	-3490,33	-11611,42		
15	-3492,51	-11613,51		
16	-3497,96	-11618,71		
17	-3514,87	-11637,76		
18	-3524,44	-11630,95		
19	-3541,28	-11618,57		
20	-3565,89	-11602,85		
21	-3565,13	-11599,72		
22	-3572,72	-11594,21		
1	-3570,44	-11590,80		

Координаты характерных точек внутренних границ зоны регулирования застройки и хозяйственной деятельности объекта культурного наследия регионального значения (памятника) «Церковь Успения Пресвятой Богородицы»

Обозначение характерных точек границ	Координаты характерных точек в местной системе координат (МСК-77)		Метод определения координат характерной точки	Средняя квадратическая погрешность положения характерной точки (M _t), м
	X	Y		
23	-3568,78	-11591,91	Фотограмметрический метод	M _t = 5
24	-3556,83	-11574,03		
25	-3552,85	-11577,18		
26	-3546,03	-11574,95		
27	-3537,31	-11563,92		
28	-3513,55	-11581,66		
29	-3514,48	-11582,86		
30	-3509,92	-11586,20		
31	-3508,88	-11584,98		
32	-3502,07	-11590,43		
33	-3505,75	-11594,09		
34	-3502,91	-11596,94		
35	-3490,96	-11608,93		
36	-3491,83	-11610,08		
37	-3493,90	-11612,06		
38	-3499,40	-11617,32		
39	-3515,18	-11635,09		
40	-3523,27	-11629,33		
41	-3540,14	-11616,92		
42	-3563,61	-11601,93		
43	-3562,88	-11598,89		
44	-3569,99	-11593,72		
23	-3568,78	-11591,91		

Схема регламентного участка в границах территории застройки и хозяйственной деятельности объекта культурного наследия регионального значения (памятника) «Церковь Успения Пресвятой Богородицы»



Приложение 3

к постановлению Правительства Москвы
от 6 мая 2025 г. № 1012-ПП

Требования к градостроительным регламентам в границах территории зоны регулирования застройки и хозяйственной деятельности объекта культурного наследия регионального значения (памятника) «Церковь Успения Пресвятой Богородицы»

1. Номер регламентного участка: 1		
2. Ограничения использования земель и земельных участков в границах территории зоны регулирования застройки и хозяйственной деятельности объекта культурного наследия регионального значения (памятника) «Церковь Успения Пресвятой Богородицы»: РЗ		
3. Адрес участка по БТИ: Москва, район Коммунарка, д. Сосенки, д. 13, стр. 4		
4. Объекты капитального строительства, существующие в границах регламентного участка: д. 13, стр. 4		
5. Зоны возможного размещения объектов капитального строительства в границах регламентного участка: нет		
6. Элемент планировочной структуры – регламентный участок:		
Наименование характеристик и показателей, отражающих требования градостроительного регламента		Значение характеристик и показателей, отражающих требования градостроительного регламента
6.1	Основные виды разрешенного использования земельных участков и объектов капитального строительства, входящих в регламентный участок	настоящими регламентами не устанавливаются
6.2	Зоны действия публичных сервитутов, территории общего пользования (внутриквартальные проезды, проходы, озелененные территории)	не устанавливаются
6.3	Минимальная площадь земельного участка, входящего в регламентный участок	не менее пятна застройки под строением 4, дома 13 (181 кв.м)
6.4	Максимальная площадь земельного участка, входящего в регламентный участок	в выделенных границах регламентного участка (677 кв.м)
6.5	Максимальный процент застройки в границах регламентного участка (наземная часть)	не устанавливается
6.6	Минимальный процент площади озеленения в границах регламентного участка	не устанавливается
6.7	Минимальный отступ от границ регламентного участка	не устанавливается
6.8	Максимальная высота застройки (объектов капитального строительства) от существующего уровня земли в границах регламентного участка	15,0 м
6.9	Максимальный процент застройки прочими строениями и сооружениями (пристройки, навесы, хозяйственные и временные сооружения) в границах регламентного участка	3%
6.10	Максимальная высота застройки прочими строениями и сооружениями (пристройки, навесы, хозяйственные и временные сооружения) в границах регламентного участка	3,6 м
6.11	Минимальный размер интервалов в уличном фронте застройки в границах регламентного участка	не устанавливается
6.12	Ограничения в части обеспечения условий восприятия объектов культурного наследия	сохранение исторически сложившегося характера визуального восприятия объектов культурного наследия

6.13	Ограничения в части проведения работ по прокладке и реконструкции дорожных и инженерных коммуникаций	сохранение и восстановление элементов исторической и природной среды объектов культурного наследия
6.14	Ограничения в части проведения земляных, землеустроительных, мелиоративных работ	обеспечение сохранности объектов культурного наследия и объектов археологического наследия
6.15	Требования в части проведения работ по улучшению гидрогеологических и экологических условий	не устанавливаются
6.16	Ограничения в части проведения работ по размещению информационных стендов, рекламных щитов, вывесок, наружного освещения	разрешается установка рекламных конструкций с обеспечением визуального восприятия объекта культурного наследия в его историко-градостроительной среде
6.17	Требования по защите объектов археологического наследия и культурного слоя	проведение землеустроительных, земляных, строительных, мелиоративных, хозяйственных и иных работ осуществляется с соблюдением требований законодательства об объектах культурного наследия
6.18	Сохраняемые исторические линии застройки улиц, переулков, площадей и других элементов планировочной структуры, в том числе улично-дорожной сети	не устанавливаются
6.19	Сохраняемые границы исторических владений в границах регламентного участка (для разработки и актуализации плана межевания)	не устанавливаются
6.20	Сохраняемый или возобновляемый исторический композиционно-пространственный тип застройки владения в границах регламентного участка	не устанавливается
6.21	Сохраняемые или восстанавливаемые элементы озеленения (в том числе породный состав древесных, кустарниковых и цветочных насаждений)	не устанавливаются
6.22	Сохраняемые или восстанавливаемые элементы благоустройства (в том числе ограды, дорожные покрытия, малые архитектурные формы) в границах регламентного участка	не устанавливаются
6.23	Сохраняемые или восстанавливаемые элементы рельефа и гидрографической сети	не устанавливаются
6.24	Иные требования	освоение подземного пространства и его допустимые параметры определяются в установленном порядке проектной документацией при условии отсутствия негативного влияния на сохранность объектов культурного наследия, в том числе объектов археологического наследия и культурного слоя, а также при условии отсутствия опасности для окружающей среды и жизни и/или здоровья человека

7. Объект капитального строительства, существующий в границах регламентного участка): Москва, район Коммунарка, д. Сосенки, д. 13, стр. 4		
Наименование характеристик и показателей, отражающих требования градостроительного регламента		Значения характеристик и показателей, отражающих требования градостроительного регламента
7.1	Местоположение на участке	в северо-восточной части регламентного участка
7.2	Основные виды работ (в том числе по фасадам и интерьерам)	капитальный ремонт, модернизация систем инженерного обеспечения, реконструкция в параметрах в соответствии с градостроительными регламентами
7.3	Конфигурация плана	Г-образная усложненная
7.4	Этажность/высотная отметка от существующего уровня земли	до 15,0 м
7.5	Архитектурно-стилистические характеристики (в том числе особенности оформления фасадов)	не устанавливаются
7.6	Объемно-пространственные и композиционно-силуэтные характеристики (в том числе угол наклона кровли, мезонин, мансарда, слуховые окна, эркеры, балконы, фронтоны, аттики и проч.)	не устанавливаются
7.7	Основные строительные и отделочные материалы	не устанавливаются
7.8	Цветовое решение	не устанавливается
7.9	Иные требования	не устанавливаются

Об установлении зоны регулирования застройки и хозяйственной деятельности объекта культурного наследия регионального значения (памятника) «Колокольня церкви Казанской иконы Божией Матери» и утверждении требований к градостроительным регламентам в границах территории данной зоны

Постановление Правительства Москвы от 6 мая 2025 года № 1013-ПП

В соответствии с Земельным кодексом Российской Федерации, Федеральным законом от 25 июня 2002 г. № 73-ФЗ «Об объектах культурного наследия (памятниках истории и культуры) народов Российской Федерации», постановлением Правительства Российской Федерации от 12 сентября 2015 г. № 972 «Об утверждении Положения о зонах охраны объектов культурного наследия (памятников истории и культуры) народов Российской Федерации и о признании утратившими силу отдельных положений нормативных правовых актов Правительства Российской Федерации», в целях обеспечения сохранности объектов культурного наследия в их исторической среде **Правительство Москвы постановляет:**

1. Установить зону регулирования застройки и хозяйственной деятельности объекта культурного наследия регионального значения (памятника) «Колокольня церкви Казанской иконы Божией Матери» в границах согласно приложению 1 к настоящему постановлению.

2. Утвердить требования к градостроительным регламентам в границах территории зоны регулирования застройки и хозяйственной деятельности объекта культурного наследия регионального значения (памятника) «Колокольня церкви Казанской иконы Божией Матери» согласно приложениям 2 и 3 к настоящему постановлению.

3. Контроль за выполнением настоящего постановления возложить на заместителя Мэра Москвы в Правительстве Москвы – руководителя Аппарата Мэра и Правительства Москвы Сергунину Н.А.

Мэр Москвы **С.С.Собянин**

Приложение 1

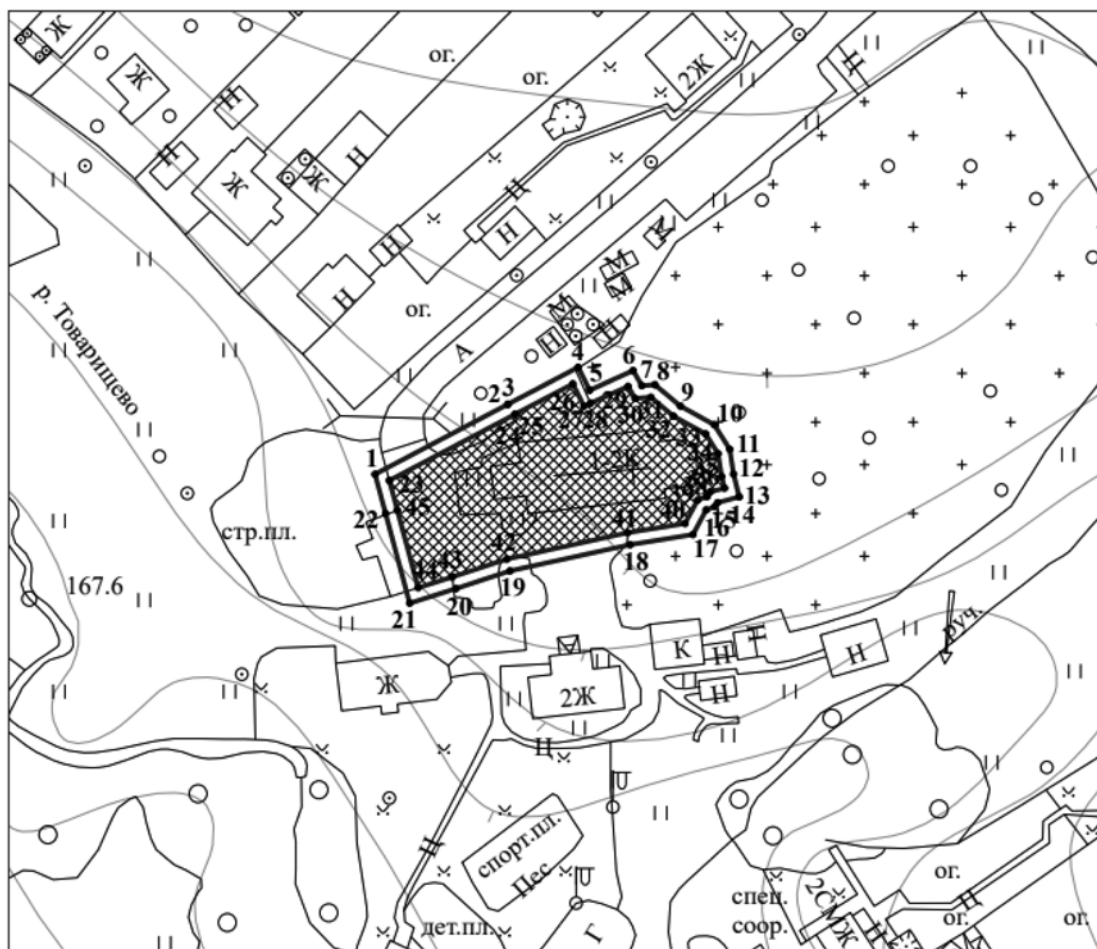
*к постановлению Правительства Москвы
от 6 мая 2025 г. № 1013-ПП*

Границы зоны регулирования застройки и хозяйственной деятельности объекта культурного наследия регионального значения (памятника) «Колокольня церкви Казанской иконы Божией Матери»



1. Местоположение зоны регулирования застройки и хозяйственной деятельности объекта культурного наследия регионального значения (памятника) «Колокольня церкви Казанской иконы Божией Матери»

Город Москва, Троицкий административный округ, район Вороново, деревня Товарищево.

2. Графическое описание границ зоны регулирования застройки и хозяйственной деятельности объекта культурного наследия регионального значения (памятника) «Колокольня церкви Казанской иконы Божией Матери»



Условные обозначения:

-  - территория объекта культурного наследия регионального значения (памятника) "Колокольня церкви Казанской иконы Божией Матери"
-  - границы зоны регулирования застройки и хозяйственной деятельности объекта культурного наследия регионального значения (памятника) "Колокольня церкви Казанской иконы Божией Матери"
- 1** - характерные точки границ зоны регулирования застройки и хозяйственной деятельности объекта культурного наследия регионального значения (памятника) "Колокольня церкви Казанской иконы Божией Матери"

3. Описание границ зоны регулирования застройки и хозяйственной деятельности объекта культурного наследия регионального значения (памятника) «Колокольня церкви Казанской иконы Божией Матери»

Внешние границы зоны регулирования застройки и хозяйственной деятельности объекта культурного наследия регионального значения (памятника) «Колокольня церкви Казанской иконы Божией Матери» проходят:

на северо-восток по внутриквартальной территории (точки 1–4);

далее проходят на юго-восток по внутриквартальной территории (точки 4–5);

далее проходят на северо-восток по внутриквартальной территории (точки 5–6);

далее проходят на юго-восток по внутриквартальной территории (точки 6–13);

далее проходят на юго-запад по внутриквартальной территории (точки 13–21);

далее проходят на северо-запад по внутриквартальной территории в исходную точку 1.

Внутренние границы зоны регулирования застройки и хозяйственной деятельности объекта культурного наследия регионального значения (памятника) «Колокольня церкви Казанской иконы Божией Матери» проходят:

на северо-восток по внутриквартальной территории (точки 23–26);

далее проходят на юго-восток по внутриквартальной территории (точки 26–27);

далее проходят на северо-восток по внутриквартальной территории (точки 27–29);

далее проходят на юго-восток по внутриквартальной территории (точки 29–37);

далее проходят на юго-запад по внутриквартальной территории (точки 37–44);

далее проходят на северо-запад по внутриквартальной территории в исходную точку 23.

4. Координаты характерных точек границ зоны регулирования застройки и хозяйственной деятельности объекта культурного наследия регионального значения (памятника) «Колокольня церкви Казанской иконы Божией Матери» в местной системе координат (МСК-77)

Координаты характерных точек внешних границ зоны регулирования застройки и хозяйственной деятельности объекта культурного наследия регионального значения (памятника) «Колокольня церкви Казанской иконы Божией Матери»

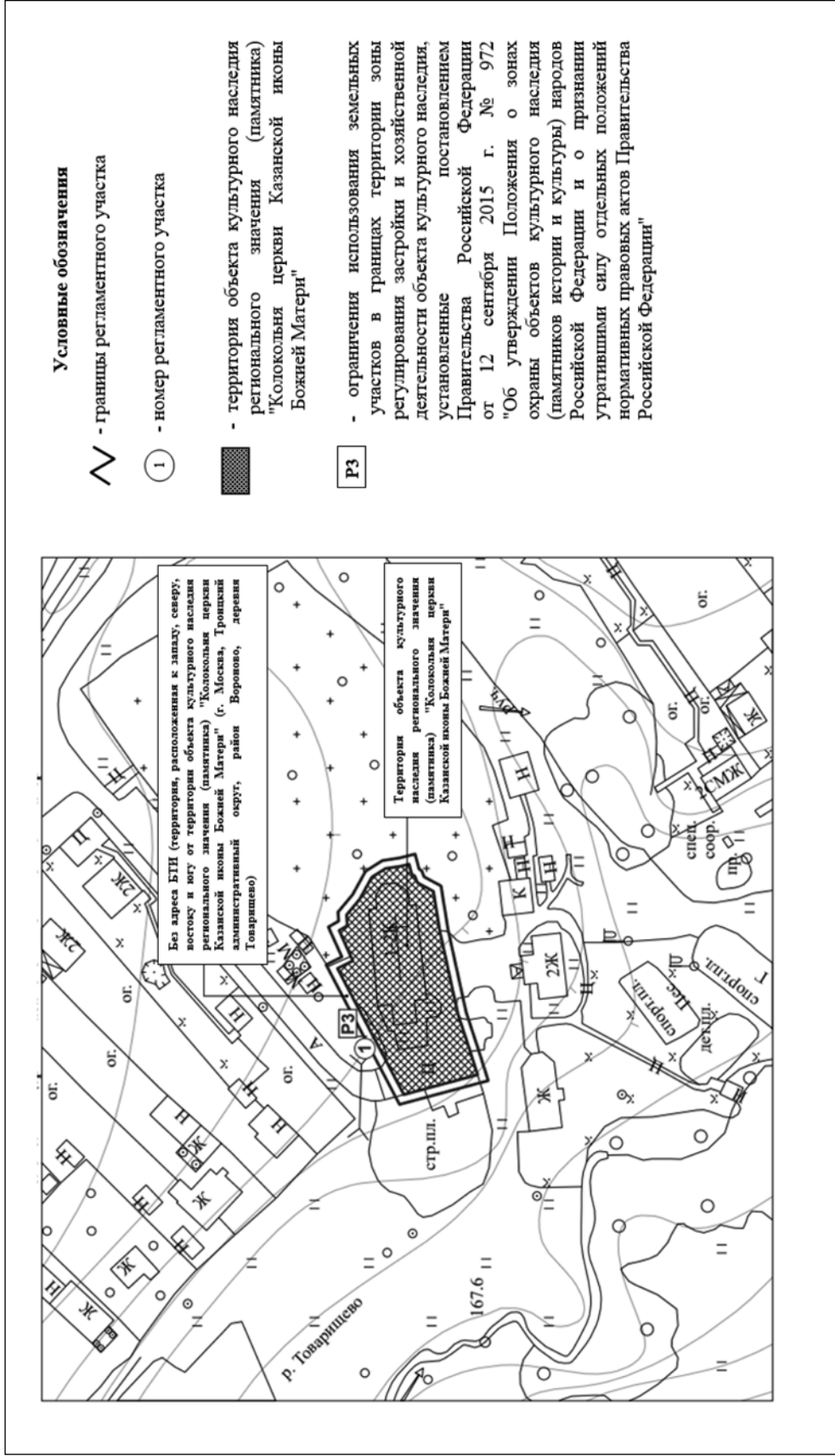
Обозначение характерных точек границ	Координаты характерных точек в местной системе координат (МСК-77)		Метод определения координат характерной точки	Средняя квадратическая погрешность положения характерной точки (Mt), м
	X	Y		
1	-13887,57	-34676,69	Фотограмметрический метод	Mt = 5
2	-13865,77	-34665,21		
3	-13865,74	-34665,18		
4	-13854,21	-34659,15		
5	-13852,33	-34662,91		
6	-13845,19	-34659,69		
7	-13843,77	-34662,16		
8	-13841,62	-34662,00		
9	-13837,44	-34665,49		
10	-13831,87	-34668,57		
11	-13829,33	-34672,60		
12	-13828,71	-34676,66		
13	-13827,77	-34680,41		
14	-13831,32	-34681,33		
15	-13831,76	-34681,99		
16	-13833,21	-34682,55		
17	-13835,37	-34686,59		
18	-13845,69	-34688,25		

Обозначение характерных точек границ	Координаты характерных точек в местной системе координат (МСК-77)		Метод определения координат характерной точки	Средняя квадрати- ческая погрешность положения характер- ной точки (Mt), м
	X	Y		
19	-13865,41	-34692,55		
20	-13874,27	-34695,45		
21	-13881,88	-34697,85		
22	-13885,83	-34683,13		
1	-13887,57	-34676,69		

Координаты характерных точек внутренних границ зоны регулирования застройки и хозяйственной деятельности объекта культурного наследия регионального значения (памятника) «Колокольня церкви Казанской иконы Божией Матери»

Обозначение характерных точек границ	Координаты характерных точек в местной системе координат (МСК-77)		Метод определения координат характерной точки	Средняя квадрати- ческая погрешность положения характер- ной точки (Mt), м
	X	Y		
23	-13885,22	-34677,71	Фотограмметрический метод	Mt = 5
24	-13864,57	-34666,84		
25	-13864,54	-34666,81		
26	-13855,09	-34661,87		
27	-13853,27	-34665,52		
28	-13852,20	-34665,04		
29	-13846,02	-34662,26		
30	-13844,88	-34664,24		
31	-13842,28	-34664,05		
32	-13838,58	-34667,15		
33	-13833,29	-34670,07		
34	-13831,24	-34673,31		
35	-13830,67	-34677,05		
36	-13830,19	-34678,97		
37	-13832,56	-34679,59		
38	-13833,07	-34680,35		
39	-13834,62	-34680,94		
40	-13836,67	-34684,77		
41	-13846,06	-34686,28		
42	-13865,94	-34690,62		
43	-13874,89	-34693,55		
44	-13880,49	-34695,32		
45	-13883,90	-34682,61		
23	-13885,22	-34677,71		

Схема регламентного участка в границах территории застройки и хозяйственной деятельности объекта культурного наследия регионального значения (памятника) «Колокольня церкви Казанской иконы Божией Матери»



Приложение 3

к постановлению Правительства Москвы
от 6 мая 2025 г. № 1013-ПП

Требования к градостроительным регламентам в границах территории зоны регулирования застройки и хозяйственной деятельности объекта культурного наследия регионального значения (памятника) «Колокольня церкви Казанской иконы Божией Матери»

1. Номер регламентного участка: 1		
2. Ограничения использования земельных участков в границах территории зоны регулирования застройки и хозяйственной деятельности объекта культурного наследия регионального значения (памятника) «Колокольня церкви Казанской иконы Божией Матери»: РЗ		
3. Адрес участка по БТИ: без адреса БТИ (территория, расположенная к западу, северу, востоку и югу от территории объекта культурного наследия регионального значения (памятника) «Колокольня церкви Казанской иконы Божией Матери» (г. Москва, Троицкий административный округ, район Вороново, деревня Товарищево)		
4. Объекты капитального строительства, существующие в границах регламентного участка: нет		
5. Зоны возможного размещения объектов капитального строительства в границах регламентного участка: нет		
6. Элемент планировочной структуры – регламентный участок:		
	Наименование характеристик и показателей, отражающих требования градостроительного регламента	Значение характеристик и показателей, отражающих требования градостроительного регламента
6.1	Основные виды разрешенного использования земельных участков и объектов капитального строительства, входящих в регламентный участок	настоящими регламентами не устанавливаются
6.2	Зоны действия публичных сервитутов, территории общего пользования (внутриквартальные проезды, проходы, озелененные территории)	не устанавливаются
6.3	Минимальная площадь земельного участка, входящего в регламентный участок	не устанавливается
6.4	Максимальная площадь земельного участка, входящего в регламентный участок	в выделенных границах регламентного участка (303,0 кв.м)
6.5	Максимальный процент застройки в границах регламентного участка (наземная часть)	не устанавливается
6.6	Минимальный процент площади озеленения в границах регламентного участка	не устанавливается
6.7	Минимальный отступ от границ регламентного участка	не устанавливается
6.8	Максимальная высота застройки (объектов капитального строительства) от существующего уровня земли в границах регламентного участка	0,0 м
6.9	Максимальный процент застройки прочими строениями и сооружениями (пристройки, навесы, хозяйственные и временные сооружения) в границах регламентного участка	3%
6.10	Максимальная высота застройки прочими строениями и сооружениями (пристройки, навесы, хозяйственные и временные сооружения) в границах регламентного участка	3,6 м
6.11	Минимальный размер интервалов в уличном фронте застройки в границах регламентного участка	не устанавливается
6.12	Ограничения в части обеспечения условий восприятия объектов культурного наследия	сохранение исторически сложившегося характера визуального восприятия объектов культурного наследия

6.13	Ограничения в части проведения работ по прокладке и реконструкции дорожных и инженерных коммуникаций	сохранение и восстановление элементов исторической и природной среды объектов культурного наследия
6.14	Ограничения в части проведения земляных, землеустроительных, мелиоративных работ	обеспечение сохранности объектов культурного наследия и объектов археологического наследия
6.15	Требования в части проведения работ по улучшению гидрогеологических и экологических условий	не устанавливаются
6.16	Ограничения в части проведения работ по размещению информационных стендов, рекламных щитов, вывесок, наружного освещения	разрешается установка рекламных конструкций с обеспечением визуального восприятия объекта культурного наследия в его историко-градостроительной среде
6.17	Требования по защите объектов археологического наследия и культурного слоя	проведение землеустроительных, земляных, строительных, мелиоративных, хозяйственных и иных работ осуществляется с соблюдением требований законодательства об объектах культурного наследия
6.18	Сохраняемые исторические линии застройки улиц, переулков, площадей и других элементов планировочной структуры, в том числе улично-дорожной сети	не устанавливаются
6.19	Сохраняемые границы исторических владений в границах регламентного участка (для разработки и актуализации плана межевания)	не устанавливаются
6.20	Сохраняемый или возобновляемый исторический композиционно-пространственный тип застройки владения в границах регламентного участка	не устанавливается
6.21	Сохраняемые или восстанавливаемые элементы озеленения (в том числе породный состав древесных, кустарниковых и цветочных насаждений)	не устанавливаются
6.22	Сохраняемые или восстанавливаемые элементы благоустройства (в том числе ограды, дорожные покрытия, малые архитектурные формы) в границах регламентного участка	не устанавливаются
6.23	Сохраняемые или восстанавливаемые элементы рельефа и гидрографической сети	не устанавливаются
6.24	Иные требования	освоение подземного пространства и его допустимые параметры определяются в установленном порядке проектной документацией при условии отсутствия негативного влияния на сохранность объектов культурного наследия, в том числе объектов археологического наследия и культурного слоя, а также при условии отсутствия опасности для окружающей среды и жизни и/или здоровья человека

Об установлении зоны регулирования застройки и хозяйственной деятельности объекта культурного наследия регионального значения (ансамбля) «Усадьба «Троицкое»: – парк» и утверждении требований к градостроительным регламентам в границах территории данной зоны

Постановление Правительства Москвы от 6 мая 2025 года № 1014-ПП

В соответствии с Земельным кодексом Российской Федерации, Федеральным законом от 25 июня 2002 г. № 73-ФЗ «Об объектах культурного наследия (памятниках истории и культуры) народов Российской Федерации», постановлением Правительства Российской Федерации от 12 сентября 2015 г. № 972 «Об утверждении Положения о зонах охраны объектов культурного наследия (памятников истории и культуры) народов Российской Федерации и о признании утратившими силу отдельных положений нормативных правовых актов Правительства Российской Федерации», в целях обеспечения сохранности объектов культурного наследия в их исторической среде **Правительство Москвы постановляет:**

1. Установить зону регулирования застройки и хозяйственной деятельности объекта культурного наследия регионального значения (ансамбля) «Усадьба «Троицкое»: – парк» в границах согласно приложению 1 к настоящему постановлению.

2. Утвердить требования к градостроительным регламентам в границах территории зоны регулирования застройки и хозяйственной деятельности объекта культурного наследия регионального значения (ансамбля) «Усадьба «Троицкое»: – парк» согласно приложениям 2 и 3 к настоящему постановлению.

3. Контроль за выполнением настоящего постановления возложить на заместителя Мэра Москвы в Правительстве Москвы – руководителя Аппарата Мэра и Правительства Москвы Сергунину Н.А.

Мэр Москвы **С.С.Собянин**

Приложение 1

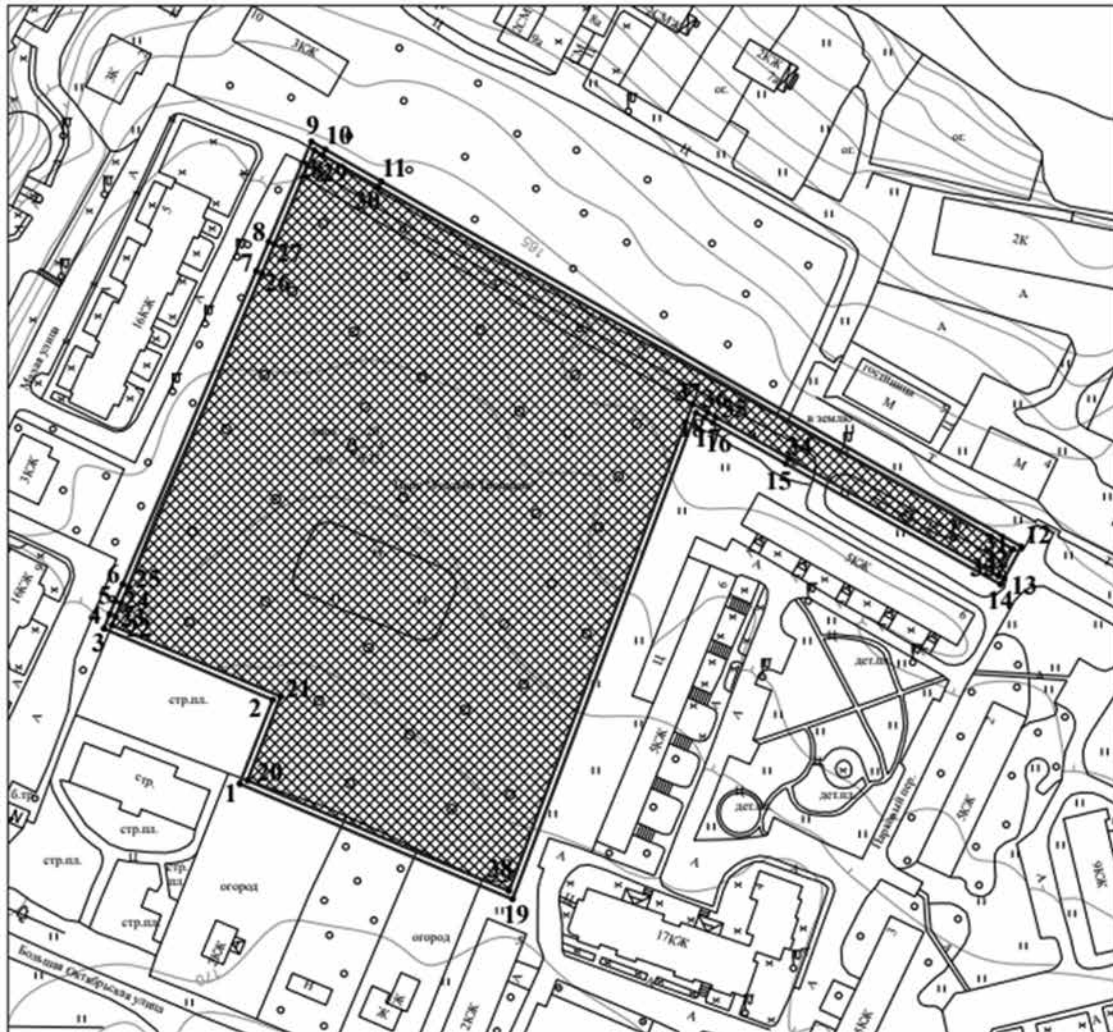
*к постановлению Правительства Москвы
от 6 мая 2025 г. № 1014-ПП*

Границы зоны регулирования застройки и хозяйственной деятельности объекта культурного наследия регионального значения (ансамбля) «Усадьба «Троицкое»: – парк»




1. Местоположение зоны регулирования застройки и хозяйственной деятельности объекта культурного наследия регионального значения (ансамбля) «Усадьба «Троицкое»: – парк»

Москва, Троицк.

2. Графическое описание границ зоны регулирования застройки и хозяйственной деятельности объекта культурного наследия регионального значения (ансамбля) «Усадьба «Троицкое»: – парк»



Условные обозначения:

-  - территория объекта культурного наследия регионального значения (ансамбля) "Усадьба "Троицкое": - парк"
-  - границы зоны регулирования застройки и хозяйственной деятельности объекта культурного наследия регионального значения (ансамбля) "Усадьба "Троицкое": - парк"
-  - характерные точки границ зоны регулирования застройки и хозяйственной деятельности объекта культурного наследия регионального значения (ансамбля) "Усадьба "Троицкое": - парк"

3. Описание границ зоны регулирования застройки и хозяйственной деятельности объекта культурного наследия регионального значения (ансамбля) «Усадьба «Троицкое»: – парк»

Внешние границы зоны регулирования застройки и хозяйственной деятельности объекта культурного наследия регионального значения (ансамбля) «Усадьба «Троицкое»: – парк» проходят:

на северо-восток по внутриквартальной территории (точки 1–2);

далее проходят на северо-запад по внутриквартальной территории (точки 2–3);

далее проходят на северо-восток по внутриквартальной территории, далее продолжают следовать на северо-восток, пересекая трассу улицы Парковой, и следуют далее на северо-восток по внутриквартальной территории (точки 3–9);

далее проходят на юго-восток по внутриквартальной территории параллельно трассе улицы Парковой (точки 9–12);

далее проходят на юго-запад, пересекая трассу улицы Парковой (точки 12–14);

далее проходят на северо-запад по внутриквартальной территории параллельно трассе улицы Парковой (точки 14–18);

далее проходят на юго-запад по внутриквартальной территории (точки 18–19);

далее проходят на северо-запад по внутриквартальной территории в исходную точку 1.

Внутренние границы зоны регулирования застройки и хозяйственной деятельности объекта культурного наследия регионального значения (ансамбля) «Усадьба «Троицкое»: – парк» проходят:

на северо-восток по внутриквартальной территории (точки 20–21);

далее проходят на северо-запад по внутриквартальной территории (точки 21–22);

далее проходят на северо-восток по внутриквартальной территории, далее продолжают следовать на северо-восток, пересекая трассу улицы Парковой, и следуют далее на северо-восток по внутриквартальной территории (точки 22–28);

далее проходят на юго-восток по внутриквартальной территории параллельно трассе улицы Парковой (точки 28–31);

далее проходят на юго-запад, пересекая трассу улицы Парковой (точки 31–33);

далее проходят на северо-запад по внутриквартальной территории параллельно трассе улицы Парковой (точки 33–37);

далее проходят на юго-запад по внутриквартальной территории (точки 37–38);

далее проходят на северо-запад по внутриквартальной территории в исходную точку 20.

4. Координаты характерных точек границ зоны регулирования застройки и хозяйственной деятельности объекта культурного наследия регионального значения (ансамбля) «Усадьба «Троицкое»: – парк» в местной системе координат (МСК-77)

Координаты характерных точек внешних границ зоны регулирования застройки и хозяйственной деятельности объекта культурного наследия регионального значения (ансамбля) «Усадьба «Троицкое»: – парк»

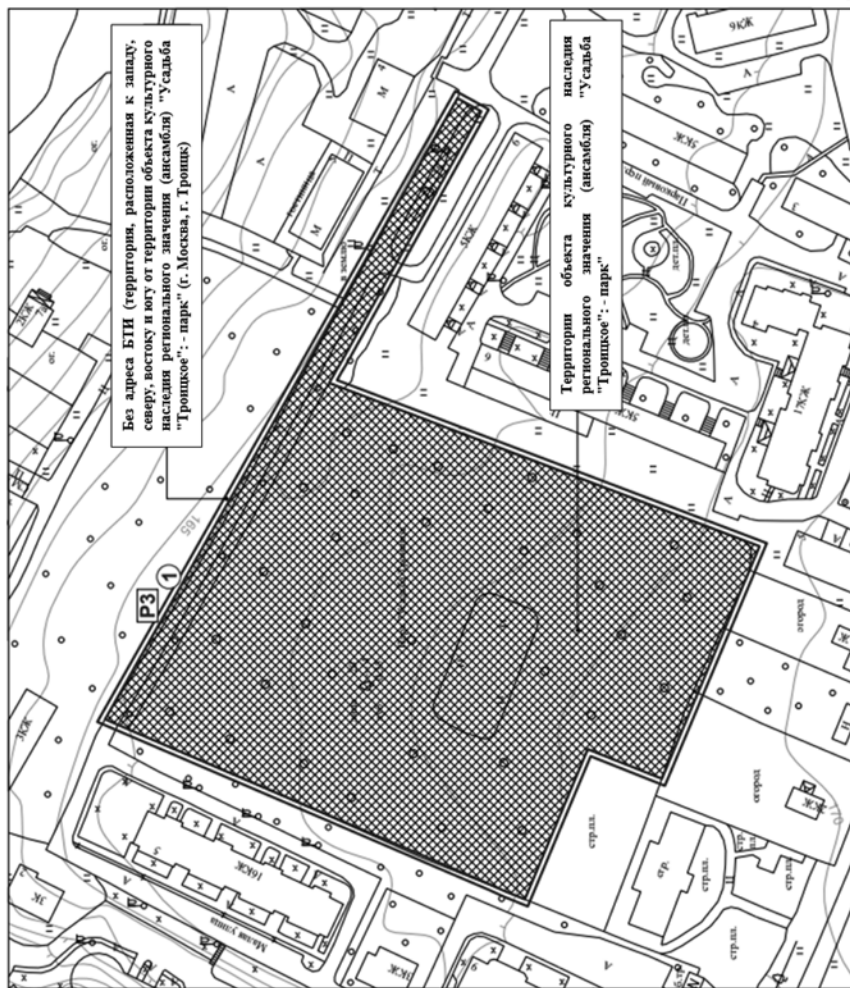
Обозначение характерных точек границ	Координаты характерных точек в местной системе координат (МСК-77)		Метод определения координат характерной точки	Средняя квадратическая погрешность положения характерной точки (Mt), м
	X	Y		
1	-12474,65	-19513,85	Фотограмметрический метод	Mt = 5
2	-12463,88	-19486,71		
3	-12518,72	-19463,68		
4	-12516,83	-19459,04		
5	-12515,08	-19454,71		
6	-12512,59	-19449,26		
7	-12469,24	-19348,04		
8	-12465,19	-19338,55		
9	-12451,31	-19306,15		
10	-12446,77	-19308,73		
11	-12428,62	-19319,05		
12	-12220,85	-19437,19		

Обозначение характерных точек границ	Координаты характерных точек в местной системе координат (МСК-77)		Метод определения координат характерной точки	Средняя квадрати- ческая погрешность положения характер- ной точки (Mt), м
	X	Y		
13	-12226,43	-19447,33		
14	-12227,62	-19449,36		
15	-12297,34	-19410,34		
16	-12320,98	-19397,10		
17	-12323,63	-19395,48		
18	-12326,49	-19393,87		
19	-12386,03	-19551,16		
1	-12474,65	-19513,85		

Координаты характерных точек внутренних границ зоны регулирования застройки и хозяйственной деятельности объекта культурного наследия регионального значения (ансамбля) «Усадьба «Троицкое»: – парк»

Обозначение характерных точек границ	Координаты характерных точек в местной системе координат (МСК-77)		Метод определения координат характерной точки	Средняя квадрати- ческая погрешность положения характер- ной точки (Mt), м
	X	Y		
20	-12472,07	-19512,77	Фотограмметрический метод	Mt =5
21	-12461,29	-19485,62		
22	-12516,12	-19462,60		
23	-12514,98	-19459,79		
24	-12513,24	-19455,50		
25	-12510,76	-19450,07		
26	-12467,41	-19348,82		
27	-12463,35	-19339,34		
28	-12450,36	-19308,99		
29	-12447,76	-19310,47		
30	-12429,61	-19320,79		
31	-12223,55	-19437,95		
32	-12228,16	-19446,34		
33	-12228,35	-19446,66		
34	-12296,36	-19408,59		
35	-12319,97	-19395,37		
36	-12322,62	-19393,76		
37	-12327,54	-19390,99		
38	-12387,17	-19548,51		
20	-12472,07	-19512,77		

Схема регламентного участка в границах территории застройки и хозяйственной деятельности объекта культурного наследия регионального значения (ансамбля) «Усадьба «Троицкое»: – парк»



Условные обозначения

- границы регламентного участка
- номер регламентного участка
- территория объекта культурного наследия регионального значения (ансамбля) "Усадьба "Троицкое": - парк"
- ограничения использования земельных участков в границах территории и зоны регулирования застройки и хозяйственной деятельности объектов культурного наследия, установленные постановлением Правительства Российской Федерации от 12 сентября 2015 г. № 972 "Об утверждении Положения о зонах охраны объектов культурного наследия (памятников истории и культуры) народов Российской Федерации и о признании утратившими силу отдельных положений нормативных правовых актов Правительства Российской Федерации"

Приложение 3
к постановлению Правительства Москвы
от 6 мая 2025 г. № 1014-ПП

Требования к градостроительным регламентам в границах территории зоны регулирования застройки и хозяйственной деятельности объекта культурного наследия регионального значения (ансамбля) «Усадьба «Троицкое»: – парк»

1. Номер регламентного участка: 1		
2. Ограничения использования земельных участков в границах территории зоны регулирования застройки и хозяйственной деятельности объекта культурного наследия регионального значения (ансамбля) «Усадьба «Троицкое»: – парк»: РЗ		
3. Адрес участка по БТИ: без адреса БТИ (территория, расположенная к западу, северу, востоку и югу от территории объекта культурного наследия регионального значения (ансамбля) «Усадьба «Троицкое»: – парк» (г. Москва, г. Троицк)		
4. Объекты капитального строительства, существующие в границах регламентного участка: нет		
5. Зоны возможного размещения объектов капитального строительства в границах регламентного участка: нет		
6. Элемент планировочной структуры – регламентный участок:		
	Наименование характеристик и показателей, отражающих требования градостроительного регламента	Значение характеристик и показателей, отражающих требования градостроительного регламента
6.1	Основные виды разрешенного использования земельных участков и объектов капитального строительства, входящих в регламентный участок	настоящими регламентами не устанавливаются
6.2	Зоны действия публичных сервитутов, территории общего пользования (внутриквартальные проезды, проходы, озелененные территории)	не устанавливаются
6.3	Минимальная площадь земельного участка, входящего в регламентный участок	не устанавливается
6.4	Максимальная площадь земельного участка, входящего в регламентный участок	в выделенных границах регламентного участка (1 817,0 кв.м)
6.5	Максимальный процент застройки в границах регламентного участка (наземная часть)	не устанавливается
6.6	Минимальный процент площади озеленения в границах регламентного участка	не устанавливается
6.7	Минимальный отступ от границ регламентного участка	не устанавливается
6.8	Максимальная высота застройки (объектов капитального строительства) от существующего уровня земли в границах регламентного участка	0,0 м
6.9	Максимальный процент застройки прочими строениями и сооружениями (пристройки, навесы, хозяйственные и временные сооружения) в границах регламентного участка	3%
6.10	Максимальная высота застройки прочими строениями и сооружениями (пристройки, навесы, хозяйственные и временные сооружения) в границах регламентного участка	3,6 м
6.11	Минимальный размер интервалов в уличном фронте застройки в границах регламентного участка	не устанавливается
6.12	Ограничения в части обеспечения условий восприятия объектов культурного наследия	сохранение исторически сложившегося характера визуального восприятия объектов культурного наследия

6.13	Ограничения в части проведения работ по прокладке и реконструкции дорожных и инженерных коммуникаций	сохранение и восстановление элементов исторической и природной среды объектов культурного наследия
6.14	Ограничения в части проведения земляных, землеустроительных, мелиоративных работ	обеспечение сохранности объектов культурного наследия и объектов археологического наследия
6.15	Требования в части проведения работ по улучшению гидрогеологических и экологических условий	не устанавливаются
6.16	Ограничения в части проведения работ по размещению информационных стендов, рекламных щитов, вывесок, наружного освещения	разрешается установка рекламных конструкций с обеспечением визуального восприятия объекта культурного наследия в его историко-градостроительной среде
6.17	Требования по защите объектов археологического наследия и культурного слоя	проведение землеустроительных, земляных, строительных, мелиоративных, хозяйственных и иных работ осуществляется с соблюдением требований законодательства об объектах культурного наследия
6.18	Сохраняемые исторические линии застройки улиц, переулков, площадей и других элементов планировочной структуры, в том числе улично-дорожной сети	не устанавливаются
6.19	Сохраняемые границы исторических владений в границах регламентного участка (для разработки и актуализации плана межевания)	не устанавливаются
6.20	Сохраняемый или возобновляемый исторический композиционно-пространственный тип застройки владения в границах регламентного участка	не устанавливается
6.21	Сохраняемые или восстанавливаемые элементы озеленения (в том числе породный состав древесных, кустарниковых и цветочных насаждений)	не устанавливаются
6.22	Сохраняемые или восстанавливаемые элементы благоустройства (в том числе ограды, дорожные покрытия, малые архитектурные формы) в границах регламентного участка	не устанавливаются
6.23	Сохраняемые или восстанавливаемые элементы рельефа и гидрографической сети	не устанавливаются
6.24	Иные требования	освоение подземного пространства и его допустимые параметры определяются в установленном порядке проектной документацией при условии отсутствия негативного влияния на сохранность объектов культурного наследия, в том числе объектов археологического наследия и культурного слоя, а также при условии отсутствия опасности для окружающей среды и жизни и/или здоровья человека

Об установлении зоны регулирования застройки и хозяйственной деятельности объекта культурного наследия регионального значения (памятника) «Церковь архангела Михаила» и утверждении требований к градостроительным регламентам в границах территории данной зоны

Постановление Правительства Москвы от 6 мая 2025 года № 1015-ПП

В соответствии с Земельным кодексом Российской Федерации, Федеральным законом от 25 июня 2002 г. № 73-ФЗ «Об объектах культурного наследия (памятниках истории и культуры) народов Российской Федерации», постановлением Правительства Российской Федерации от 12 сентября 2015 г. № 972 «Об утверждении Положения о зонах охраны объектов культурного наследия (памятников истории и культуры) народов Российской Федерации и о признании утратившими силу отдельных положений нормативных правовых актов Правительства Российской Федерации», в целях обеспечения сохранности объектов культурного наследия в их исторической среде **Правительство Москвы постановляет:**

1. Установить зону регулирования застройки и хозяйственной деятельности объекта культурного наследия регионального значения (памятника) «Церковь архангела Михаила» в границах согласно приложению 1 к настоящему постановлению.

2. Утвердить требования к градостроительным регламентам в границах территории зоны регулирования застройки и хозяйственной деятельности объекта культурного наследия регионального значения (памятника) «Церковь архангела Михаила» согласно приложениям 2 и 3 к настоящему постановлению.

3. Контроль за выполнением настоящего постановления возложить на заместителя Мэра Москвы в Правительстве Москвы – руководителя Аппарата Мэра и Правительства Москвы Сергунину Н.А.

Мэр Москвы **С.С.Собянин**

Приложение 1

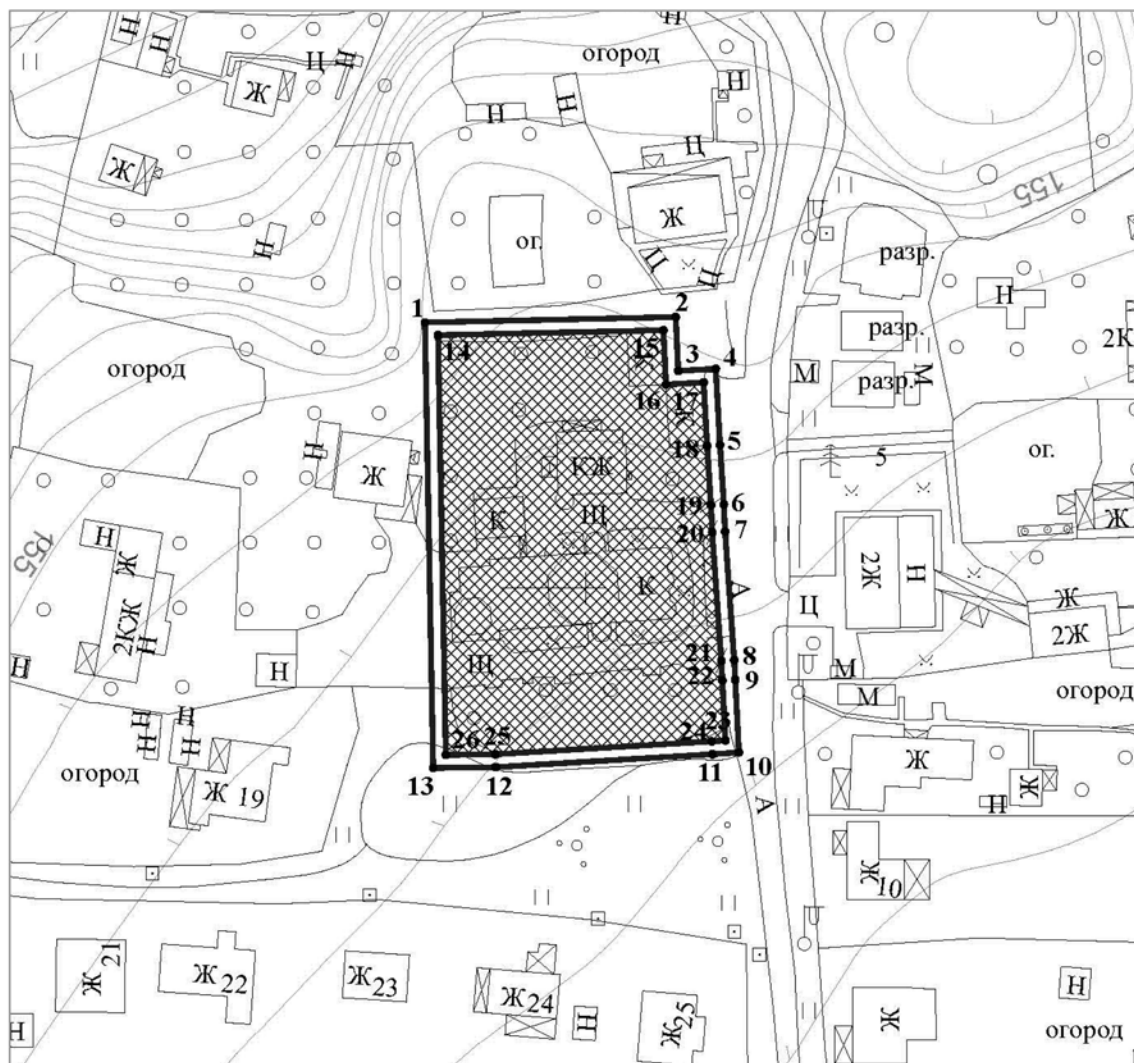
к постановлению Правительства Москвы от 6 мая 2025 г. № 1015-ПП

Границы зоны регулирования застройки и хозяйственной деятельности объекта культурного наследия регионального значения (памятника) «Церковь архангела Михаила»



1. Местоположение зоны регулирования застройки и хозяйственной деятельности объекта культурного наследия регионального значения (памятника) «Церковь архангела Михаила»

Город Москва, Новомосковский административный округ, район Троицк, деревня Станиславль.

2. Графическое описание границ зоны регулирования застройки и хозяйственной деятельности объекта культурного наследия регионального значения (памятника) «Церковь архангела Михаила»



Условные обозначения:

-  - территория объекта культурного наследия регионального значения (памятника) "Церковь архангела Михаила"
-  - границы зоны регулирования застройки и хозяйственной деятельности объекта культурного наследия регионального значения (памятника) "Церковь архангела Михаила"
- 1 - характерные точки границ зоны регулирования застройки и хозяйственной деятельности объекта культурного наследия регионального значения (памятника) "Церковь архангела Михаила"

3. Описание границ зоны регулирования застройки и хозяйственной деятельности объекта культурного наследия регионального значения (памятника) «Церковь архангела Михаила»

Внешние границы зоны регулирования застройки и хозяйственной деятельности объекта культурного наследия регионального значения (памятника) «Церковь архангела Михаила» проходят:

на восток по внутриквартальной территории (точки 1–2);

далее проходят на юг по внутриквартальной территории (точки 2–3);

далее проходят на восток по внутриквартальной территории (точки 3–4);

далее проходят на юг вдоль внутриквартального проезда (точки 4–10);

далее проходят на запад по внутриквартальной территории (точки 10–13);

далее проходят на север по внутриквартальной территории в исходную точку.

Внутренние границы зоны регулирования застройки и хозяйственной деятельности объекта культурного наследия регионального значения (памятника) «Церковь архангела Михаила» проходят:

на восток по внутриквартальной территории (точки 11–15);

далее проходят на юг по внутриквартальной территории (точки 15–16);

далее проходят на восток по внутриквартальной территории (точки 16–17);

далее проходят на юг вдоль внутриквартального проезда (точки 17–23);

далее проходят на запад по внутриквартальной территории (точки 23–26);

далее проходят на север по внутриквартальной территории в исходную точку.

4. Координаты характерных точек границ зоны регулирования застройки и хозяйственной деятельности объекта культурного наследия регионального значения (памятника) «Церковь архангела Михаила» в местной системе координат (МСК-77)

Координаты характерных точек внешних границ зоны регулирования застройки и хозяйственной деятельности объекта культурного наследия регионального значения (памятника) «Церковь архангела Михаила»

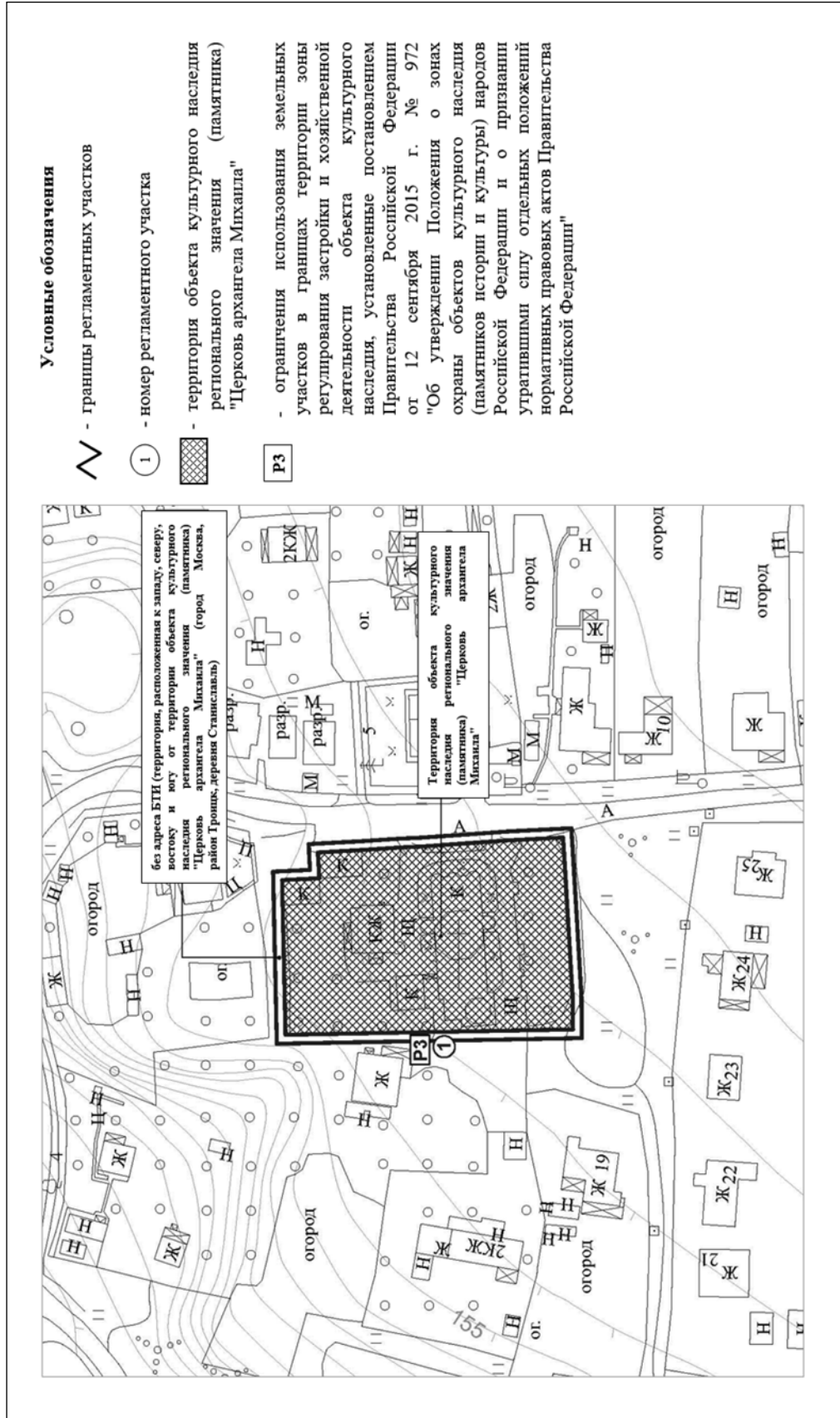
Обозначение характерных точек границ	Координаты характерных точек в местной системе координат (МСК-77)		Метод определения координат характерной точки	Средняя квадратическая погрешность положения характерной точки (Mt), м
	X	Y		
1	-8568,17	-15937,26	Фотограмметрический метод	Mt = 5
2	-8529,27	-15936,40		
3	-8528,88	-15944,74		
4	-8523,06	-15944,42		
5	-8522,41	-15956,23		
6	-8521,80	-15965,40		
7	-8521,62	-15969,60		
8	-8520,21	-15989,51		
9	-8520,05	-15992,53		
10	-8519,47	-16003,82		
11	-8523,58	-16004,09		
12	-8557,18	-16006,09		
13	-8566,88	-16006,22		
1	-8568,17	-15937,26		

Координаты характерных точек внутренних границ зоны регулирования застройки и хозяйственной деятельности объекта культурного наследия регионального значения (памятника) «Церковь архангела Михаила»

Обозначение характерных точек границ	Координаты характерных точек в местной системе координат (МСК-77)		Метод определения координат характерной точки	Средняя квадратическая погрешность положения характерной точки (Mt), м
	X	Y		
14	-8566,13	-15939,21	Фотограмметрический метод	Mt =5
15	-8531,18	-15938,45		
16	-8530,78	-15946,86		
17	-8524,95	-15946,53		
18	-8524,40	-15956,35		
19	-8523,80	-15965,51		
20	-8523,62	-15969,71		
21	-8522,20	-15989,63		
22	-8522,04	-15992,64		
23	-8521,57	-16001,95		
24	-8523,71	-16002,09		
25	-8557,25	-16004,09		
26	-8564,92	-16004,19		
14	-8566,13	-15939,21		

Приложение 2
к постановлению Правительства Москвы
от 6 мая 2025 г. № 1015-ПП

Схема регламентного участка в границах территории зоны регулирования застройки и хозяйственной деятельности объекта культурного наследия регионального значения (памятника) «Церковь архангела Михаила»



Приложение 3

к постановлению Правительства Москвы
от 6 мая 2025 г. № 1015-ПП

Требования к градостроительным регламентам в границах территории зоны регулирования застройки и хозяйственной деятельности объекта культурного наследия регионального значения (памятника) «Церковь архангела Михаила»

1. Номер регламентного участка: 1		
2. Ограничения использования земельных участков в границах территории зоны регулирования застройки и хозяйственной деятельности объекта культурного наследия регионального значения (памятника) «Церковь архангела Михаила»: РЗ		
3. Адрес участка по БТИ: без адреса БТИ (территория, расположенная к западу, северу, востоку и югу от территории объекта культурного наследия регионального значения (памятника) «Церковь архангела Михаила» (город Москва, район Троицк, деревня Станиславль)		
4. Объекты капитального строительства, существующие в границах регламентного участка: нет		
5. Зоны возможного размещения объектов капитального строительства в границах регламентного участка: нет		
6. Элемент планировочной структуры – регламентный участок:		
	Наименование характеристик и показателей, отражающих требования градостроительного регламента	Значение характеристик и показателей, отражающих требования градостроительного регламента
6.1	Основные виды разрешенного использования земельных участков и объектов капитального строительства, входящих в регламентный участок	настоящими регламентами не устанавливаются
6.2	Зоны действия публичных сервитутов, территории общего пользования (внутриквартальные проезды, проходы, озелененные территории)	не устанавливаются
6.3	Минимальная площадь земельного участка, входящего в регламентный участок	не устанавливается
6.4	Максимальная площадь земельного участка, входящего в регламентный участок	в выделенных границах регламентного участка (442 кв.м)
6.5	Максимальный процент застройки в границах регламентного участка (наземная часть)	не устанавливается
6.6	Минимальный процент площади озеленения в границах регламентного участка	не устанавливается
6.7	Минимальный отступ от границ регламентного участка	не устанавливается
6.8	Максимальная высота застройки (объектов капитального строительства) от существующего уровня земли в границах регламентного участка	0,0 м
6.9	Максимальный процент застройки прочими строениями и сооружениями (пристройки, навесы, хозяйственные и временные сооружения) в границах регламентного участка	3%
6.10	Максимальная высота застройки прочими строениями и сооружениями (пристройки, навесы, хозяйственные и временные сооружения) в границах регламентного участка	3,6 м
6.11	Минимальный размер интервалов в уличном фронте застройки в границах регламентного участка	не устанавливается
6.12	Ограничения в части обеспечения условий восприятия объектов культурного наследия	сохранение исторически сложившегося характера визуального восприятия объектов культурного наследия

6.13	Ограничения в части проведения работ по прокладке и реконструкции дорожных и инженерных коммуникаций	сохранение и восстановление элементов исторической и природной среды объектов культурного наследия
6.14	Ограничения в части проведения земляных, землеустроительных, мелиоративных работ	обеспечение сохранности объектов культурного наследия и объектов археологического наследия
6.15	Требования в части проведения работ по улучшению гидрогеологических и экологических условий	не устанавливаются
6.16	Ограничения в части проведения работ по размещению информационных стендов, рекламных щитов, вывесок, наружного освещения	разрешается установка рекламных конструкций с обеспечением визуального восприятия объекта культурного наследия в его историко-градостроительной среде
6.17	Требования по защите объектов археологического наследия и культурного слоя	проведение землеустроительных, земляных, строительных, мелиоративных, хозяйственных и иных работ осуществляется с соблюдением требований законодательства об объектах культурного наследия
6.18	Сохраняемые исторические линии застройки улиц, переулков, площадей и других элементов планировочной структуры, в том числе улично-дорожной сети	не устанавливаются
6.19	Сохраняемые границы исторических владений в границах регламентного участка (для разработки и актуализации плана межевания)	не устанавливаются
6.20	Сохраняемый или возобновляемый исторический композиционно-пространственный тип застройки владения в границах регламентного участка	не устанавливается
6.21	Сохраняемые или восстанавливаемые элементы озеленения (в том числе породный состав древесных, кустарниковых и цветочных насаждений)	не устанавливаются
6.22	Сохраняемые или восстанавливаемые элементы благоустройства (в том числе ограды, дорожные покрытия, малые архитектурные формы) в границах регламентного участка	не устанавливаются
6.23	Сохраняемые или восстанавливаемые элементы рельефа и гидрографической сети	не устанавливаются
6.24	Иные требования	освоение подземного пространства и его допустимые параметры определяются в установленном порядке проектной документацией при условии отсутствия негативного влияния на сохранность объектов культурного наследия, в том числе объектов археологического наследия и культурного слоя, а также при условии отсутствия опасности для окружающей среды и жизни и/или здоровья человека

Об установлении зоны регулирования застройки и хозяйственной деятельности объекта культурного наследия регионального значения (памятника) «Церковь Николая Чудотворца» и утверждении требований к градостроительным регламентам в границах территории данной зоны

Постановление Правительства Москвы от 6 мая 2025 года № 1016-ПП

В соответствии с Земельным кодексом Российской Федерации, Федеральным законом от 25 июня 2002 г. № 73-ФЗ «Об объектах культурного наследия (памятниках истории и культуры) народов Российской Федерации», постановлением Правительства Российской Федерации от 12 сентября 2015 г. № 972 «Об утверждении Положения о зонах охраны объектов культурного наследия (памятников истории и культуры) народов Российской Федерации и о признании утратившими силу отдельных положений нормативных правовых актов Правительства Российской Федерации», в целях обеспечения сохранности объектов культурного наследия в их исторической среде **Правительство Москвы постановляет:**

1. Установить зону регулирования застройки и хозяйственной деятельности объекта культурного наследия регионального значения (памятника) «Церковь Николая Чудотворца» в границах согласно приложению 1 к настоящему постановлению.

2. Утвердить требования к градостроительным регламентам в границах территории зоны регулирования застройки и хозяйственной деятельности объекта культурного наследия регионального значения (памятника) «Церковь Николая Чудотворца» согласно приложениям 2 и 3 к настоящему постановлению.

3. Контроль за выполнением настоящего постановления возложить на заместителя Мэра Москвы в Правительстве Москвы – руководителя Аппарата Мэра и Правительства Москвы Сергунину Н.А.

Мэр Москвы **С.С.Собянин**

Приложение 1

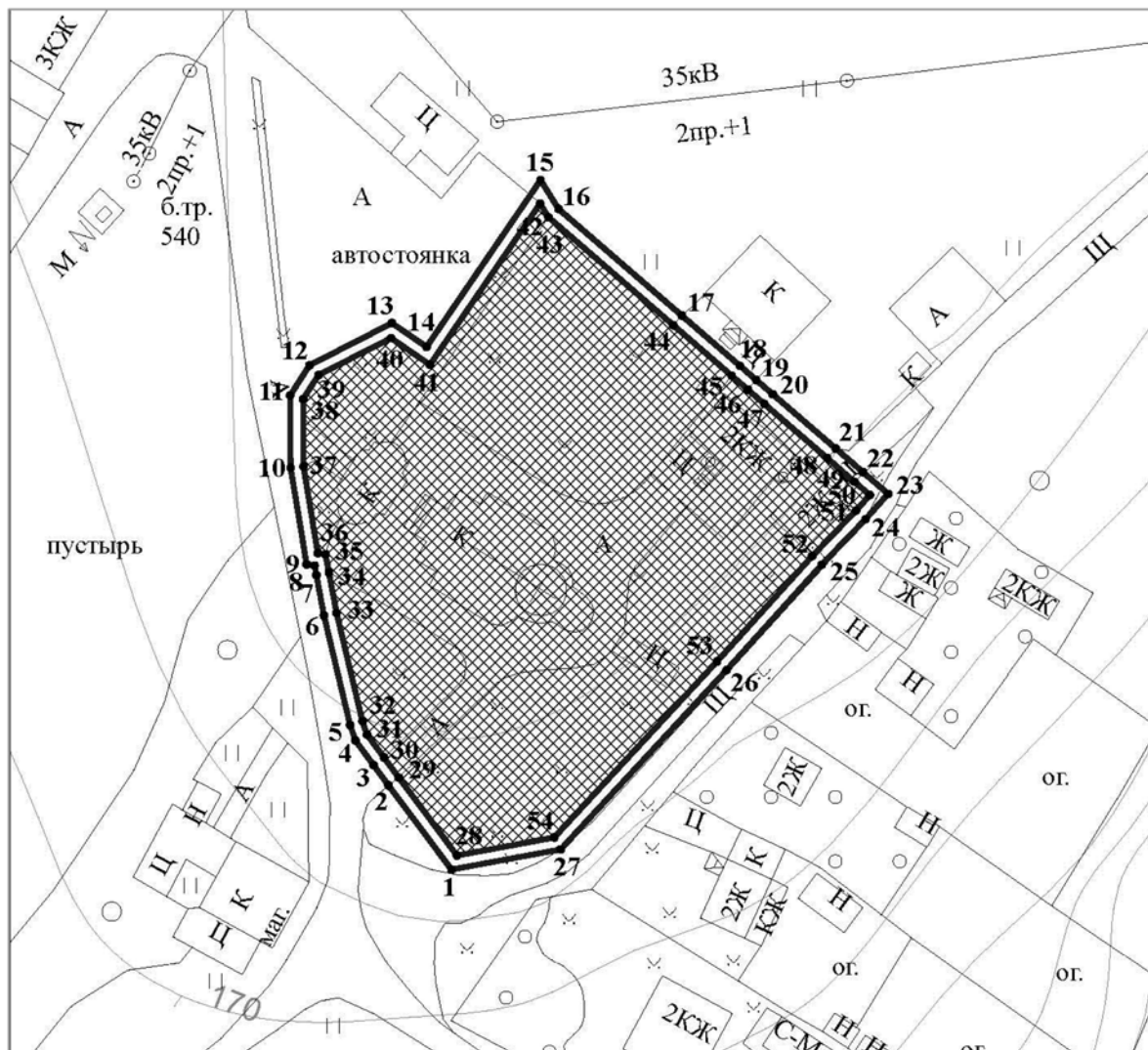
к постановлению Правительства Москвы от 6 мая 2025 г. № 1016-ПП

Границы зоны регулирования застройки и хозяйственной деятельности объекта культурного наследия регионального значения (памятника) «Церковь Николая Чудотворца»



1. Местоположение зоны регулирования застройки и хозяйственной деятельности объекта культурного наследия регионального значения (памятника) «Церковь Николая Чудотворца»

Город Москва, Новомосковский административный округ, район Коммунарка, деревня Летово.

2. Графическое описание границ зоны регулирования застройки и хозяйственной деятельности объекта культурного наследия регионального значения (памятника) «Церковь Николая Чудотворца»



Условные обозначения:

-  - территория объекта культурного наследия регионального значения (памятника) "Церковь Николая Чудотворца"
-  - границы зоны регулирования застройки и хозяйственной деятельности объекта культурного наследия регионального значения (памятника) "Церковь Николая Чудотворца"
- 1** - характерные точки границ зоны регулирования застройки и хозяйственной деятельности объекта культурного наследия регионального значения (памятника) "Церковь Николая Чудотворца"

3. Описание границ зоны регулирования застройки и хозяйственной деятельности объекта культурного наследия регионального значения (памятника) «Церковь Николая Чудотворца»

Внешние границы зоны регулирования застройки и хозяйственной деятельности объекта культурного наследия регионального значения (памятника) «Церковь Николая Чудотворца» проходят:

на северо-запад вдоль внутриквартального проезда (точки 1–8);

далее поворачивают и следуют на запад (точки 8–9);

далее поворачивают и следуют на северо-восток вдоль внутриквартального проезда и далее по внутриквартальной территории (точки 9–13);

далее поворачивают и следуют на юго-восток по внутриквартальной территории (точки 13–14);

далее поворачивают и следуют на северо-восток по внутриквартальной территории (точки 14–15);

далее поворачивают и следуют на юго-восток по внутриквартальной территории (точки 15–23);

далее поворачивают и следуют на юго-запад вдоль внутриквартального проезда в исходную точку 1.

Внутренние границы зоны регулирования застройки и хозяйственной деятельности объекта культурного наследия регионального значения (памятника) «Церковь Николая Чудотворца» проходят:

на северо-запад вдоль церковной ограды (точки 28–35);

далее поворачивают и следуют на запад (точки 35–36);

далее поворачивают и следуют на северо-восток вдоль границ озеленения перед главным входом на территорию церкви (точки 36–40);

далее поворачивают и следуют на юго-восток (точки 40–41);

далее поворачивают и следуют на северо-восток параллельно церковной ограде (точки 41–42);

далее поворачивают и следуют на юго-восток вдоль церковной ограды (точки 42–50);

далее поворачивают и следуют на юго-запад вдоль церковной ограды в исходную точку 28.

4. Координаты характерных точек границ зоны регулирования застройки и хозяйственной деятельности объекта культурного наследия регионального значения (памятника) «Церковь Николая Чудотворца» в местной системе координат (МСК-77)

Координаты характерных точек внешних границ зоны регулирования застройки и хозяйственной деятельности объекта культурного наследия регионального значения (памятника) «Церковь Николая Чудотворца»

Обозначение характерных точек границ	Координаты характерных точек в местной системе координат (МСК-77)		Метод определения координат характерной точки	Средняя квадратическая погрешность положения характерной точки (Mt), м
	X	Y		
1	-5714,91	-11511,51	Фотограмметрический метод	Mt = 5
2	-5724,71	-11498,39		
3	-5727,02	-11495,26		
4	-5729,83	-11491,43		
5	-5730,69	-11488,98		
6	-5734,73	-11471,96		
7	-5735,92	-11465,64		
8	-5736,20	-11464,16		
9	-5737,43	-11463,97		
10	-5739,91	-11448,92		
11	-5739,99	-11437,69		
12	-5737,00	-11432,99		
13	-5724,17	-11426,43		
14	-5718,78	-11430,12		
15	-5701,05	-11404,13		
16	-5698,29	-11408,62		
17	-5679,11	-11425,23		
18	-5670,07	-11433,08		
19	-5667,53	-11435,27		
20	-5664,96	-11437,49		
21	-5655,18	-11445,94		

Обозначение характерных точек границ	Координаты характерных точек в местной системе координат (МСК-77)		Метод определения координат характерной точки	Средняя квадрати- ческая погрешность положения характер- ной точки (Mt), м
	X	Y		
22	-5650,94	-11449,60		
23	-5647,02	-11452,99		
24	-5650,54	-11456,96		
25	-5657,36	-11464,05		
26	-5672,15	-11480,45		
27	-5697,92	-11508,35		
1	-5714,91	-11511,51		

Координаты характерных точек внутренних границ зоны регулирования застройки и хозяйственной деятельности объекта культурного наследия регионального значения (памятника) «Церковь Николая Чудотворца»

Обозначение характерных точек границ	Координаты характерных точек в местной системе координат (МСК-77)		Метод определения координат характерной точки	Средняя квадрати- ческая погрешность положения характер- ной точки (Mt), м
	X	Y		
28	-5714,06	-11509,31	Фотограмметрический метод	Mt = 5
29	-5723,10	-11497,21		
30	-5725,41	-11494,07		
31	-5728,05	-11490,48		
32	-5728,76	-11488,42		
33	-5732,78	-11471,54		
34	-5733,95	-11465,27		
35	-5734,50	-11462,41		
36	-5735,69	-11462,22		
37	-5737,91	-11448,75		
38	-5737,99	-11438,26		
39	-5735,60	-11434,53		
40	-5724,32	-11428,75		
41	-5718,26	-11432,91		
42	-5701,14	-11407,80		
43	-5699,82	-11409,92		
44	-5680,42	-11426,75		
45	-5671,37	-11434,59		
46	-5668,84	-11436,78		
47	-5666,27	-11439,01		
48	-5656,49	-11447,45		
49	-5652,25	-11451,12		
50	-5649,87	-11453,18		
51	-5652,01	-11455,59		
52	-5658,82	-11462,69		
53	-5673,62	-11479,11		
54	-5698,93	-11506,51		
28	-5714,06	-11509,31		

Приложение 3

к постановлению Правительства Москвы
от 6 мая 2025 г. № 1016-ПП

Требования к градостроительным регламентам в границах территории зоны регулирования застройки и хозяйственной деятельности объекта культурного наследия регионального значения (памятника) «Церковь Николая Чудотворца»

1. Номер регламентного участка: 1		
2. Ограничения использования земельных участков в границах территории зоны регулирования застройки и хозяйственной деятельности объекта культурного наследия регионального значения (памятника) «Церковь Николая Чудотворца»: РЗ		
3. Адрес участка по БТИ: без адреса БТИ (территория, расположенная к западу, северу, востоку и югу от территории объекта культурного наследия регионального значения (памятника) «Церковь Николая Чудотворца» (город Москва, район Коммунарка, деревня Летово)		
4. Объекты капитального строительства, существующие в границах регламентного участка: нет		
5. Зоны возможного размещения объектов капитального строительства в границах регламентного участка: нет		
6. Элемент планировочной структуры – регламентный участок:		
Наименование характеристик и показателей, отражающих требования градостроительного регламента		Значение характеристик и показателей, отражающих требования градостроительного регламента
6.1	Основные виды разрешенного использования земельных участков и объектов капитального строительства, входящих в регламентный участок	настоящими регламентами не устанавливаются
6.2	Зоны действия публичных сервитутов, территории общего пользования (внутриквартальные проезды, проходы, озелененные территории)	не устанавливаются
6.3	Минимальная площадь земельного участка, входящего в регламентный участок	не устанавливается
6.4	Максимальная площадь земельного участка, входящего в регламентный участок	в выделенных границах регламентного участка (592 кв.м)
6.5	Максимальный процент застройки в границах регламентного участка (наземная часть)	не устанавливается
6.6	Минимальный процент площади озеленения в границах регламентного участка	не устанавливается
6.7	Минимальный отступ от границ регламентного участка	не устанавливается
6.8	Максимальная высота застройки (объектов капитального строительства) от существующего уровня земли в границах регламентного участка	0,0 м
6.9	Максимальный процент застройки прочими строениями и сооружениями (пристройки, навесы, хозяйственные и временные сооружения) в границах регламентного участка	3%
6.10	Максимальная высота застройки прочими строениями и сооружениями (пристройки, навесы, хозяйственные и временные сооружения) в границах регламентного участка	3,6 м
6.11	Минимальный размер интервалов в уличном фронте застройки в границах регламентного участка	не устанавливается
6.12	Ограничения в части обеспечения условий восприятия объектов культурного наследия	сохранение исторически сложившегося характера визуального восприятия объектов культурного наследия

6.13	Ограничения в части проведения работ по прокладке и реконструкции дорожных и инженерных коммуникаций	сохранение и восстановление элементов исторической и природной среды объектов культурного наследия
6.14	Ограничения в части проведения земляных, землеустроительных, мелиоративных работ	обеспечение сохранности объектов культурного наследия и объектов археологического наследия
6.15	Требования в части проведения работ по улучшению гидрогеологических и экологических условий	не устанавливаются
6.16	Ограничения в части проведения работ по размещению информационных стендов, рекламных щитов, вывесок, наружного освещения	разрешается установка рекламных конструкций с обеспечением визуального восприятия объекта культурного наследия в его историко-градостроительной среде
6.17	Требования по защите объектов археологического наследия и культурного слоя	проведение землеустроительных, земляных, строительных, мелиоративных, хозяйственных и иных работ осуществляется с соблюдением требований законодательства об объектах культурного наследия
6.18	Сохраняемые исторические линии застройки улиц, переулков, площадей и других элементов планировочной структуры, в том числе улично-дорожной сети	не устанавливаются
6.19	Сохраняемые границы исторических владений в границах регламентного участка (для разработки и актуализации плана межевания)	не устанавливаются
6.20	Сохраняемый или возобновляемый исторический композиционно-пространственный тип застройки владения в границах регламентного участка	не устанавливается
6.21	Сохраняемые или восстанавливаемые элементы озеленения (в том числе породный состав древесных, кустарниковых и цветочных насаждений)	не устанавливаются
6.22	Сохраняемые или восстанавливаемые элементы благоустройства (в том числе ограды, дорожные покрытия, малые архитектурные формы) в границах регламентного участка	не устанавливаются
6.23	Сохраняемые или восстанавливаемые элементы рельефа и гидрографической сети	не устанавливаются
6.24	Иные требования	освоение подземного пространства и его допустимые параметры определяются в установленном порядке проектной документацией при условии отсутствия негативного влияния на сохранность объектов культурного наследия, в том числе объектов археологического наследия и культурного слоя, а также при условии отсутствия опасности для окружающей среды и жизни и/или здоровья человека

О внесении изменения в постановление Правительства Москвы от 6 сентября 2011 г. № 413-ПП

Постановление Правительства Москвы от 6 мая 2025 года № 1017-ПП

В соответствии с Законом города Москвы от 8 июля 2009 г. № 25 «О правовых актах города Москвы» **Правительство Москвы постановляет:**

1. Внести изменение в постановление Правительства Москвы от 6 сентября 2011 г. № 413-ПП «О формировании транспортно-пересадочных узлов в городе Москве» (в редакции постановлений Правительства Москвы от 15 ноября 2012 г. № 649-ПП, от 8 июля 2014 г. № 378-ПП, от 30 июля 2014 г. № 434-ПП, от 22 сентября 2015 г. № 611-ПП, от 12 октября 2017 г. № 761-ПП, от 19 марта 2018 г. № 195-ПП, от 5 июня 2018 г. № 520-ПП, от 29 июня 2021 г. № 929-ПП), дополнив приложение 1 к постановлению пунктом 262 в редакции согласно приложению к настоящему постановлению.

2. Контроль за выполнением настоящего постановления возложить на заместителя Мэра Москвы в Правительстве Москвы, руководителя Департамента транспорта и развития дорожно-транспортной инфраструктуры города Москвы Ликсутова М.С.

Мэр Москвы **С.С.Собянин**

Приложение

к постановлению Правительства Москвы от 6 мая 2025 г. № 1017-ПП

Внесение изменения в приложение 1 к постановлению Правительства Москвы от 6 сентября 2011 г. № 413-ПП

Перечень транспортно-пересадочных узлов (ТПУ)

№ п/п	Наименование ТПУ ¹ (дополнительные сведения)	Состав ТПУ ¹	Выполнение или срок реализации	
			Проектирование и благоустройство плоскостного ТПУ (ответственный исполнитель)	Проектирование и строительство объектов (объекта) капитального строительства (ответственный исполнитель)
1	2	3	4	5
262	Вавиловская	Станция метрополитена, подземный пешеходный переход	Не планируется	2020–2025 годы (ГУП «Московский метрополитен», АО «Мосинжпроект»)

О внесении изменения в постановление Правительства Москвы от 28 марта 2017 г. № 120-ПП

Постановление Правительства Москвы от 6 мая 2025 года № 1022-ПП

В соответствии с Градостроительным кодексом Российской Федерации, Законом города Москвы от 25 июня 2008 г. № 28 «Градостроительный кодекс города Москвы», постановлениями Правительства Москвы от 7 апреля 2009 г. № 270-ПП «О создании Городской комиссии по вопросам градостроительства, землепользования и застройки при Правительстве Москвы и об утверждении положений о Городской и окружной комиссиях по вопросам градостроительства, землепользования и застройки при Правительстве Москвы», от 22 марта 2022 г. № 438-ПП «О реализации положений пункта 2 статьи 7 Федерального закона от 14 марта 2022 г. № 58-ФЗ «О внесении изменений в отдельные законодательные акты Российской Федерации» Правительство Москвы постановляет:

1. Внести изменение в постановление Правительства Москвы от 28 марта 2017 г. № 120-ПП «Об утверждении правил землепользования и застройки города Москвы», изложив подраздел «Пункт 372» раздела 2 книги 9 территориальной части правил землепользования и застройки приложения к постановлению в редакции согласно приложению к настоящему постановлению.

2. Контроль за выполнением настоящего постановления возложить на заместителя Мэра Москвы в Правительстве Москвы по вопросам градостроительной политики и строительства Ефимова В.В.

Мэр Москвы **С.С.Собянин**

Приложение

к постановлению Правительства Москвы от 6 мая 2025 г. № 1022-ПП

Внесение изменения в приложение к постановлению Правительства Москвы от 28 марта 2017 г. № 120-ПП

Книга 9
Западный административный округ города Москвы

Пункт 372

Территориальная зона		17616214
Основные виды разрешенного использования	3.7.1. Осуществление религиозных обрядов. 3.7.2. Религиозное управление и образование	
Условно разрешенные виды использования		
Вспомогательные виды		
Максимальный процент застройки (%)	Не установлен	
Высота застройки (м)	Не установлена	
Плотность застройки (тыс.кв.м/га)	Не установлена	
Минимальные и (или) максимальные размеры земельных участков (га)		
Иные показатели	Суммарная поэтажная площадь объекта в габаритах наружных стен – 3 040 кв.м. Наземная площадь нежилой застройки – 2 736 кв.м	

О присвоении наименования элементу планировочной структуры города Москвы

Постановление Правительства Москвы от 6 мая 2025 года № 1024-ПП

В целях увековечения памяти Защитников Отечества в юбилейную 80-ю годовщину Победы в Великой Отечественной войне 1941–1945 годов в соответствии с Законом города Москвы от 8 октября 1997 г. № 40-70 «О наименовании территориальных единиц, улиц, элементов планировочной структуры и станций метрополитена города Москвы», постановлением Правительства Москвы от 13 сентября 2011 г. № 423-ПП «О Городской межведомственной комиссии по наименованию территориальных единиц, улиц, станций метрополитена, организаций и других объектов города Москвы», решением Городской межведомственной комиссии по наименованию территориальных единиц, улиц, станций метрополитена, организаций и других объектов города Москвы **Правительство Москвы постановляет:**

1. Присвоить безымянной территории, ограниченной улицей Мусы Джалиля и Шипиловской улицей и расположенной вблизи дома 43 по Шипиловской улице в районе Зябликово Южного административного округа города Москвы, наименование – сквер Воинской Славы.

2. Контроль за выполнением настоящего постановления возложить на заместителя Мэра Москвы в Правительстве Москвы – руководителя Аппарата Мэра и Правительства Москвы Сергунину Н.А.

Мэр Москвы **С.С.Собянин**

О мерах, направленных на реализацию Государственной программы города Москвы «Развитие культурно-туристической среды и сохранение культурного наследия»

Постановление Правительства Москвы от 6 мая 2025 года № 1026-ПП

В соответствии со статьей 9 Закона города Москвы от 13 ноября 2024 г. № 22 «О бюджете города Москвы на 2025 год и плановый период 2026 и 2027 годов», положениями об управлении государственными программами города Москвы, утвержденными постановлением Правительства Москвы от 4 марта 2011 г. № 56-ПП «Об утверждении Порядка разработки и реализации государственных программ города Москвы», **Правительство Москвы постановляет:**

1. Предоставить в 2025 году гранты юридическим лицам, указанным в приложении к настоящему постановлению, в рамках реализации Департаментом культуры города Москвы и Комитетом по туризму города Москвы соответствующих мероприятий Государственной программы города Москвы «Развитие культурно-туристической среды и сохранение культурного наследия» за счет бюджетных ассигнований согласно приложению к настоящему постановлению.

2. Направить в 2025 году на реализацию Государственной программы города Москвы «Развитие культурно-туристической среды и сохранение культурного наследия» объем бюджетных ассигнований согласно приложению к настоящему постановлению.

3. Контроль за выполнением настоящего постановления возложить на заместителя Мэра Москвы в Правительстве Москвы – руководителя Аппарата Мэра и Правительства Москвы Сергунину Н.А.

Мэр Москвы **С.С.Собянин**

Приложение к постановлению Правительства Москвы № 1026-ПП от 06.05.2025 г. не подлежит опубликованию.

О мерах, направленных на реализацию Государственной программы города Москвы «Экономическое развитие и инвестиционная привлекательность города Москвы»

Постановление Правительства Москвы от 6 мая 2025 года № 1027-ПП

В соответствии со статьей 9 Закона города Москвы от 13 ноября 2024 г. № 22 «О бюджете города Москвы на 2025 год и плановый период 2026 и 2027 годов» **Правительство Москвы постановляет:**

1. Предоставить в 2025 году грант юридическому лицу, указанному в приложении к настоящему постановлению, в рамках реализации Департаментом предпринимательства и инновационного развития города Москвы соответствующего мероприятия Государственной программы города Москвы «Экономическое развитие и инвестиционная привлекательность города Москвы» за счет бюджетных ассигнований согласно приложению к настоящему постановлению.

2. Контроль за выполнением настоящего постановления возложить на заместителя Мэра Москвы в Правительстве Москвы – руководителя Аппарата Мэра и Правительства Москвы Сергунину Н.А.

Мэр Москвы **С.С.Собянин**

Приложение к постановлению Правительства Москвы № 1027-ПП от 06.05.2025 г. не подлежит опубликованию.

О внесении изменений в правовые акты города Москвы

Постановление Правительства Москвы от 6 мая 2025 года № 1040-ПП

В соответствии с Законом города Москвы от 8 июля 2009 г. № 25 «О правовых актах города Москвы» **Правительство Москвы постановляет:**

1. Внести изменения в постановление Правительства Москвы от 22 декабря 2015 г. № 908-ПП «Об утверждении Порядка передачи владельцу специального счета или Фонду капитального ремонта многоквартирных домов города Москвы документов, содержащих сведения о формировании фонда капитального ремонта общего имущества в многоквартирном доме, в случае изменения способа формирования фонда капитального ремонта общего имущества в многоквартирном доме» (в редакции постановлений Правительства Москвы от 30 января 2018 г. № 29-ПП, от 5 марта 2024 г. № 407-ПП, от 27 августа 2024 г. № 1952-ПП):

1.1. В пункте 2.3.9 приложения к постановлению слова «договоры на оказание услуг и (или) выполнение работ по капитальному ремонту общего имущества в многоквартирном доме» заменить словами «договоры строительного подряда, предусмотренные частью 7 статьи 166 Жилищного кодекса Российской Федерации, предусматривающие в том числе проведение строительного контроля».

1.2. В пункте 4.2.6 приложения к постановлению слова «договоры на оказание услуг и (или) выполнение работ по капитальному ремонту общего имущества в многоквартирном доме» заменить словами «договоры строительного подряда, предусмотренные частью 7

статьи 166 Жилищного кодекса Российской Федерации, договоры оказания услуг по осуществлению строительного контроля».

2. Внести изменения в постановление Правительства Москвы от 16 февраля 2016 г. № 49-ПП «О предоставлении лицом, на имя которого открыт специальный счет, и Фондом капитального ремонта многоквартирных домов города Москвы сведений и информации, подлежащих предоставлению в соответствии с положениями Жилищного кодекса Российской Федерации» (в редакции постановлений Правительства Москвы от 15 июня 2016 г. № 328-ПП, от 10 июня 2019 г. № 663-ПП, от 5 марта 2024 г. № 407-ПП, от 7 мая 2024 г. № 924-ПП), заменив в пункте 3.8 приложения 1 к постановлению слова «об оказании услуг и (или) выполнении работ по капитальному ремонту общего имущества в многоквартирном доме» словами «строительного подряда, предусмотренных частью 7 статьи 166 Жилищного кодекса Российской Федерации».

3. Внести изменения в постановление Правительства Москвы от 9 июня 2016 г. № 321-ПП «Об утверждении Порядка осуществления контроля за целевым расходованием денежных средств, сформированных за счет взносов на капитальный ремонт, и обеспечением сохранности этих средств Фондом капитального ремонта многоквартирных домов города Москвы и Порядка осуществления контроля за соответствием деятельности Фонда капитального ремонта многоквартирных домов города Москвы установленным требованиям» (в редакции поста-

новлений Правительства Москвы от 18 октября 2016 г. № 680-ПП, от 6 июля 2021 г. № 960-ПП, от 4 мая 2022 г. № 798-ПП, от 5 марта 2024 г. № 407-ПП):

3.1. Пункт 4.2 приложения 2 к постановлению изложить в следующей редакции:

«4.2. Договорам строительного подряда, предусмотренным частью 7 статьи 166 Жилищного кодекса Российской Федерации.»

3.2. В пункте 4.4 приложения 2 к постановлению слова «договорам на оказание услуг и (или) выполнение работ по капитальному ремонту общего имущества в многоквартирных домах» заменить словами «договорам строительного подряда, предусмотренным частью 7 статьи 166 Жилищного кодекса Российской Федерации.»

4. Внести изменения в постановление Правительства Москвы от 9 августа 2016 г. № 491-ПП «О мерах по реализации постановления Правительства Российской Федерации от 1 июля 2016 г. № 615 «О порядке привлечения подрядных организаций для оказания услуг и (или) выполнения работ по капитальному ремонту общего имущества в многоквартирном доме и порядке осуществления закупок товаров, работ, услуг в целях выполнения функций специализированной некоммерческой организации, осуществляющей деятельность, направленную на обеспечение проведения капитального ремонта общего имущества в многоквартирных домах»:

4.1. Название постановления изложить в следующей редакции:

«О мерах по реализации постановления Правительства Российской Федерации от 1 июля 2016 г. № 615 «О порядке привлечения подрядных организаций для оказания услуг и (или) выполнения работ по капитальному ремонту общего имущества в многоквартирном доме, порядке осуществления закупок товаров, работ, услуг в целях выполнения функций специализированной некоммерческой организации, осуществляющей деятельность, направленную на обеспечение проведения капитального ремонта общего имущества в многоквартирных домах, о порядке осуществления специализированной некоммерческой организацией, осуществляющей деятельность, направленную на обеспечение проведения капитального ремонта общего имущества в многоквартирных домах, закупки товаров (материалов и оборудования, в том числе высокотехнологичного оборудования), необходимых для оказания услуг и (или) выполнения работ по капитальному ремонту общего имущества в многоквартирном доме, и реализации закупленных и не использованных на проведение капитального ремонта общего имущества в многоквартирном доме товаров (материалов и оборудования, в том числе высокотехнологичного оборудования)».

4.2. В преамбуле постановления слова «О порядке привлечения подрядных организаций для оказания услуг и (или) выполнения работ по капитальному ремонту общего имущества в многоквартирном доме и порядке осуществления закупок товаров, работ, услуг в целях выполнения функций специализированной некоммерческой организации, осуществляющей деятельность, направленную на обеспечение проведения капитального ремонта общего имущества в многоквартирных домах» заменить словами «О порядке привлечения подрядных организаций для оказания услуг и (или) выполнения работ по капитальному ремонту общего имущества в многоквар-

тирном доме, порядке осуществления закупок товаров, работ, услуг в целях выполнения функций специализированной некоммерческой организации, осуществляющей деятельность, направленную на обеспечение проведения капитального ремонта общего имущества в многоквартирных домах, о порядке осуществления специализированной некоммерческой организацией, осуществляющей деятельность, направленную на обеспечение проведения капитального ремонта общего имущества в многоквартирных домах, закупки товаров (материалов и оборудования, в том числе высокотехнологичного оборудования), необходимых для оказания услуг и (или) выполнения работ по капитальному ремонту общего имущества в многоквартирном доме, и реализации закупленных и не использованных на проведение капитального ремонта общего имущества в многоквартирном доме товаров (материалов и оборудования, в том числе высокотехнологичного оборудования)».

4.3. В пункте 1.2 постановления слова «подпунктами «а» – «в» пункта» заменить словом «пунктом», слова «О порядке привлечения подрядных организаций для оказания услуг и (или) выполнения работ по капитальному ремонту общего имущества в многоквартирном доме и порядке осуществления закупок товаров, работ, услуг в целях выполнения функций специализированной некоммерческой организации, осуществляющей деятельность, направленную на обеспечение проведения капитального ремонта общего имущества в многоквартирных домах, о порядке осуществления специализированной некоммерческой организацией, осуществляющей деятельность, направленную на обеспечение проведения капитального ремонта общего имущества в многоквартирных домах, закупки товаров (материалов и оборудования, в том числе высокотехнологичного оборудования), необходимых для оказания услуг и (или) выполнения работ по капитальному ремонту общего имущества в многоквартирном доме, и реализации закупленных и не использованных на проведение капитального ремонта общего имущества в многоквартирном доме товаров (материалов и оборудования, в том числе высокотехнологичного оборудования)».

4.4. Пункт 2 постановления признать утратившим силу.

5. Внести изменение в постановление Правительства Москвы от 29 августа 2018 г. № 1022-ПП «Об информационной системе «Региональная система капитального ремонта многоквартирных домов города Москвы» (в редакции постановлений Правительства Москвы от 5 марта 2024 г. № 407-ПП, от 7 мая 2024 г. № 924-ПП), изложив пункт 1.5.4 приложения к постановлению в следующей редакции:

«1.5.4. Учет договоров строительного подряда, предусмотренных частью 7 статьи 166 Жилищного кодекса Российской Федерации.»

6. Внести изменение в постановление Правительства Москвы от 21 декабря 2018 г. № 1667-ПП «Об утверждении Порядка определения невозможности оказания услуг и (или) выполнения работ по капитальному ремонту общего имущества в многоквартирном доме в связи с воспрепятствованием таким оказанию услуг и (или) выполнению работ», заменив в пункте 2 приложения к постановлению слова «договором на оказание услуг и (или) выполнение работ по капитальному ремонту» словами «договором строительного подряда, предусмотренным частью 7 статьи 166 Жилищного кодекса Российской Федерации».

7. Внести изменения в постановление Правительства Москвы от 10 сентября 2019 г. № 1173-ПП «Об утверждении порядков предоставления субсидий из бюджета города Москвы региональному оператору, владельцам специальных счетов в целях возмещения затрат, связанных с особенностями выполнения работ в многоквартирных домах, являющихся объектами культурного наследия, выявленными объектами культурного наследия, при проведении работ по капитальному ремонту общего имущества в многоквартирных домах, расположенных на территории города Москвы» (в редакции постановлений Правительства Москвы от 2 августа 2022 г. № 1684-ПП, от 23 апреля 2024 г. № 844-ПП):

7.1. В пункте 1.7 приложения к Порядку приложения 1 к постановлению слова «договоров на выполнение работ (оказание услуг) по капитальному ремонту» заменить словами «договоров строительного подряда, предусмотренных частью 7 статьи 166 Жилищного кодекса Российской Федерации».

7.2. В пункте 1.7 приложения к Порядку приложения 2 к постановлению слова «договоров на выполнение работ (оказание услуг) по капитальному ремонту» заменить словами «договоров строительного подряда, предусмотренных частью 7 статьи 166 Жилищного кодекса Российской Федерации».

8. Внести изменение в постановление Правительства Москвы от 23 апреля 2024 г. № 859-ПП «Об утверждении Порядка предоставления субсидий из бюджета города Москвы региональному оператору, владельцам специальных счетов в целях возмещения затрат, связанных с проведением работ по утеплению и облицовке фасадов при проведении работ по капитальному ремонту общего имущества в многоквартирных домах, расположенных на территории города Москвы», заменив в пункте 1.7 приложения к Порядку приложения к постановлению слова «договоров на выполнение работ (оказание услуг) по капитальному ремонту» словами «договоров строительного подряда, предусмотренных частью 7 статьи 166 Жилищного кодекса Российской Федерации».

9. Контроль за выполнением настоящего постановления возложить на заместителя Мэра Москвы в Правительстве Москвы по вопросам жилищно-коммунального хозяйства и благоустройства Бирюкова П.П.

Мэр Москвы **С.С.Собянин**

О внесении изменений в постановления Правительства Москвы от 19 мая 2015 г. № 283-ПП и от 19 мая 2015 г. № 299-ПП

Постановление Правительства Москвы от 6 мая 2025 года № 1044-ПП

В соответствии с Законом города Москвы от 8 июля 2009 г. № 25 «О правовых актах города Москвы» **Правительство Москвы постановляет:**

1. Внести изменения в постановление Правительства Москвы от 19 мая 2015 г. № 283-ПП «О проведении земляных работ, установке временных ограждений, размещении временных объектов в уведомительном порядке» (в редакции постановлений Правительства Москвы от 22 марта 2016 г. № 108-ПП, от 12 апреля 2016 г. № 176-ПП, от 11 сентября 2017 г. № 656-ПП, от 15 января 2019 г. № 16-ПП, от 19 июля 2019 г. № 899-ПП, от 2 апреля 2020 г. № 328-ПП, от 15 декабря 2020 г. № 2214-ПП, от 7 декабря 2021 г. № 1910-ПП, от 1 марта 2022 г. № 272-ПП, от 4 июля 2022 г. № 1327-ПП, от 15 ноября 2022 г. № 2474-ПП, от 16 февраля 2023 г. № 241-ПП, от 1 августа 2023 г. № 1431-ПП, от 21 ноября 2023 г. № 2226-ПП, от 27 февраля 2024 г. № 351-ПП, от 27 августа 2024 г. № 1951-ПП, от 22 октября 2024 г. № 2374-ПП, от 12 ноября 2024 г. № 2548-ПП):

1.1. Пункт 1.1 постановления после слов «(далее – работы, финансируемые за счет средств бюджета города Москвы),» дополнить словами «средств автономных некоммерческих организаций, учредителем которых является город Москва,».

1.2. Пункт 1.2.12 постановления после слов «настоящего постановления» дополнить словами «, за исключением работ, финансируемых за счет средств автономных некоммерческих организаций, учредителем которых является город Москва».

1.3. Пункт 1.2.19.4 постановления признать утратившим силу.

1.4. Постановление дополнить пунктом 1.2.20(1) в следующей редакции:

«1.2.20(1). Сведения о документе, подтверждающем проведение работ в рамках государственных программ города Москвы (в случае проведения работ, предусмотренных пунктами 1.1.1–1.1.7 настоящего постановления и финансируемых за счет средств автономных некоммер-

ческих организаций, учредителем которых является город Москва).».

1.5. Пункт 1.3(2) постановления дополнить абзацем в следующей редакции:

«В случае проведения работ, предусмотренных пунктами 1.1(1).1, 1.1(1).3, 1.1(1).4, 1.1(2).1, 1.1(2).2, 1.1(3).3, 1.1(3).4, 1.1(6), 1.1(7) настоящего постановления, к уведомлению о регистрации прилагается QR-код. Формирование QR-кода осуществляется Департаментом градостроительной политики города Москвы.».

2. Внести изменения в постановление Правительства Москвы от 19 мая 2015 г. № 299-ПП «Об утверждении Правил проведения земляных работ, установки временных ограждений, размещения временных объектов в городе Москве» (в редакции постановлений Правительства Москвы от 22 марта 2016 г. № 108-ПП, от 7 марта 2017 г. № 85-ПП, от 21 марта 2017 г. № 114-ПП, от 11 сентября 2017 г. № 656-ПП, от 27 сентября 2017 г. № 722-ПП, от 19 декабря 2017 г. № 1028-ПП, от 15 января 2019 г. № 16-ПП, от 20 августа 2019 г. № 1058-ПП, от 2 апреля 2020 г. № 328-ПП, от 27 октября 2020 г. № 1822-ПП, от 15 декабря 2020 г. № 2214-ПП, от 8 февраля 2022 г. № 111-ПП, от 1 марта 2022 г. № 272-ПП, от 4 июля 2022 г. № 1327-ПП, от 15 ноября 2022 г. № 2474-ПП, от 21 ноября 2023 г. № 2226-ПП, от 27 февраля 2024 г. № 351-ПП, от 12 ноября 2024 г. № 2548-ПП, от 3 декабря 2024 г. № 2754-ПП, от 21 января 2025 г. № 47-ПП, от 6 марта 2025 г. № 417-ПП):

2.1. Дефисы десятый и одиннадцатый пункта 4.1 приложения 1 к постановлению изложить в следующей редакции:

«– пешеходные галереи;
– силовые конструкции (временные конструкции, такие как укосины, подпорки, контрфорсы).».

2.2. Абзац первый пункта 4 приложения 3 к постановлению после слов «объектов в городе Москве,» дополнить словами «регистрации уведомлений о проведении земляных работ, установке временных ограждений и размещении временных объектов в городе Москве, формируемых с использованием Информационно-аналитической системы управления градостроительной деятельностью,».

3. Настоящее постановление вступает в силу с 20 мая 2025 г., за исключением пунктов 1.1, 1.2, 1.4 настоящего постановления.

Пункты 1.1, 1.2, 1.4 настоящего постановления вступают в силу с 8 сентября 2025 г.

4. Контроль за выполнением настоящего постановления возложить на министра Правительства Москвы, начальника Главного контрольного управления города Москвы Данчикова Е.А.

Мэр Москвы **С.С.Собянин**

О признании утратившим силу постановления Правительства Москвы от 25 марта 2024 г. № 587-ПП

Постановление Правительства Москвы от 7 мая 2025 года № 1056-ПП

В соответствии с Законом города Москвы от 8 июля 2009 г. № 25 «О правовых актах города Москвы» **Правительство Москвы постановляет:**

1. Признать утратившим силу постановление Правительства Москвы от 25 марта 2024 г. № 587-ПП «О комплексном развитии территорий нежилой застройки города Москвы, расположенных по адресам: г. Москва, ул. Дубнинская, вл. 4, вл. 50, пр-д Дубнинский, вл. 2, стр. 1».

2. Контроль за выполнением настоящего постановления возложить на заместителя Мэра Москвы в Правительстве Москвы по вопросам градостроительной политики и строительства Ефимова В.В.

Мэр Москвы **С.С.Собянин**

О внесении изменения в постановление Правительства Москвы от 28 марта 2017 г. № 120-ПП

Постановление Правительства Москвы от 7 мая 2025 года № 1058-ПП

В соответствии с Градостроительным кодексом Российской Федерации, Законом города Москвы от 25 июня 2008 г. № 28 «Градостроительный кодекс города Москвы», постановлениями Правительства Москвы от 7 апреля 2009 г. № 270-ПП «О создании Городской комиссии по вопросам градостроительства, землепользования и застройки при Правительстве Москвы и об утверждении положений о Городской и окружной комиссиях по вопросам градостроительства, землепользования и застройки при Правительстве Москвы», от 22 марта 2022 г. № 438-ПП «О реализации положений пункта 2 статьи 7 Федерального закона от 14 марта 2022 г. № 58-ФЗ «О внесении изменений в отдельные законодательные акты Российской Федерации» Правительство Москвы постановляет:

1. Внести изменение в постановление Правительства Москвы от 28 марта 2017 г. № 120-ПП «Об утверждении правил землепользования и застройки города Москвы», изложив подраздел «Пункт 212» раздела 2 книги 8 территориальной части правил землепользования и застройки приложения к постановлению в редакции согласно приложению к настоящему постановлению.

2. Контроль за выполнением настоящего постановления возложить на заместителя Мэра Москвы в Правительстве Москвы по вопросам градостроительной политики и строительства Ефимова В.В.

Мэр Москвы **С.С.Собянин**

Приложение

к постановлению Правительства Москвы от 7 мая 2025 г. № 1058-ПП

Внесение изменения в приложение к постановлению Правительства Москвы от 28 марта 2017 г. № 120-ПП

Книга 8
Юго-Западный административный округ города Москвы

Пункт 212

Территориальная зона		17121922
Основные виды разрешенного использования	2.6. Многоэтажная жилая застройка (высотная застройка). 3.3. Бытовое обслуживание. 4.1. Деловое управление. 4.4. Магазины. 4.6. Общественное питание	
Условно разрешенные виды использования		
Вспомогательные виды		
Максимальный процент застройки (%)	Не установлен	
Высота застройки (м)	Не установлена	
Плотность застройки (тыс.кв.м/га)	Не установлена	
Минимальные и (или) максимальные размеры земельных участков (га)		
Иные показатели	Общая площадь объекта – 26 150 кв.м, в том числе надстройка антресолей в нежилых помещениях на 1-м этаже – 850 кв.м	

Распоряжения Правительства Москвы



О внесении изменений в распоряжение Правительства Москвы от 17 января 2012 г. № 2-РП

Распоряжение Правительства Москвы от 6 мая 2025 года № 333-РП

В соответствии с Законом города Москвы от 8 июля 2009 г. № 25 «О правовых актах города Москвы»:

1. Внести изменения в распоряжение Правительства Москвы от 17 января 2012 г. № 2-РП «О мерах по обеспечению безопасности людей на водных объектах и в местах массового отдыха в городе Москве» (в редакции распоряжений Правительства Москвы от 1 июля 2014 г. № 322-РП, от 27 мая 2015 г. № 280-РП, от 22 марта 2016 г. № 119-РП, от 13 декабря 2016 г. № 654-РП, от 1 августа 2017 г. № 376-РП, от 10 июля 2018 г. № 474-РП, от 23 сентября 2019 г. № 520-РП, от 1 июня 2021 г. № 354-РП, от 11 мая 2022 г. № 314-РП, от 25 апреля 2023 г. № 262-РП, от 14 мая 2024 г. № 339-РП, от 30 октября 2024 г. № 880-РП):

1.1. Раздел 1 приложения 3 к распоряжению дополнить пунктом 15 в редакции согласно приложению к настоящему распоряжению.

1.2. Пункт 8 раздела 2 приложения 3 к распоряжению признать утратившим силу.

1.3. Раздел 3 приложения 3 к распоряжению дополнить пунктами 80 и 81 в редакции согласно приложению к настоящему распоряжению.

2. Контроль за выполнением настоящего распоряжения возложить на заместителя Мэра Москвы в Правительстве Москвы по вопросам жилищно-коммунального хозяйства и благоустройства Бирюкова П.П.

Мэр Москвы **С.С.Собянин**

Приложение

к распоряжению Правительства Москвы
от 6 мая 2025 г. № 333-ПП

Внесение изменений в приложение 3 к распоряжению Правительства Москвы от 17 января 2012 г. № 2-ПП

Перечень мест летнего отдыха на водных объектах города Москвы

№ п/п	Место отдыха	Административный округ города Москвы	Адрес (месторасположение)
1	2	3	4
1. Зоны отдыха с купанием			
15.	Пионерский пруд	Центральный	ЦПКиО им. М.Горького, ул. Крымский Вал, д. 9
3. Места массового отдыха			
80.	Парк «Пыхтино»	Новомосковский	район Внуково, квартал № 89
81.	Парк отдыха «Тридевятое царство»	Троицкий	район Вороново, поселок Рогово

Об установке памятной информационной доски, посвященной военному госпиталю, размещавшемуся в Зосимовой пустыни в годы Великой Отечественной войны 1941–1945 годов

Распоряжение Правительства Москвы от 7 мая 2025 года № 344-ПП

В связи с празднованием 80-й годовщины Победы в Великой Отечественной войне 1941–1945 годов и в целях увековечения памяти военного госпиталя, внесшего значительный вклад в обеспечение обороноспособности страны:

1. Установить до 31 декабря 2025 г. на фасаде здания по адресу: г. Москва, п. Зосимова Пустынь, влд. 1 памятную информационную доску, посвященную военному госпиталю, размещавшемуся в Зосимовой пустыни в годы Великой Отечественной войны 1941–1945 годов.

2. Установить, что:

2.1. Выполнение работ по проектированию, изготовлению и установке памятной информационной доски осуществляется за счет бюджетных ассигнований, предусмотренных Департаменту культурного наследия города Москвы Законом города Москвы от 13 ноября 2024 г. № 22 «О бюджете города Москвы на 2025 год и плановый период 2026 и 2027 годов» на реализацию соответствующего мероприятия Государственной программы города Москвы «Развитие культурно-туристической среды и сохранение культурного наследия».

2.2. Департамент культурного наследия города Москвы совместно с Департаментом культуры города Москвы обеспечивает проведение торжественного открытия памятной информационной доски за счет бюджетных ассигнований, предусмотренных Департаменту культуры города Москвы Законом города Москвы от 13 ноября 2024 г. № 22 «О бюджете города Москвы на 2025 год и плановый период 2026 и 2027 годов» на реализацию соответствующего мероприятия Государственной программы города Москвы «Развитие культурно-туристической среды и сохранение культурного наследия».

3. Контроль за выполнением настоящего распоряжения возложить на заместителя Мэра Москвы в Правительстве Москвы – руководителя Аппарата Мэра и Правительства Москвы Сергунину Н.А.

Мэр Москвы **С.С.Собянин**

Приказы Департамента экономической политики и развития города Москвы



Об установлении платы за технологическое присоединение газоиспользующего оборудования объекта капитального строительства общества с ограниченной ответственностью «Специализированный застройщик Грандсоюзинвест» к газораспределительным сетям акционерного общества «МОСГАЗ» по индивидуальному проекту

Приказ Департамента экономической политики и развития города Москвы от 29 апреля 2025 года № ДПР-ТР-24/25

В соответствии с Федеральным законом от 31.03.1999 № 69-ФЗ «О газоснабжении в Российской Федерации», Основными положениями формирования и государственного регулирования цен на газ, тарифов на услуги по его транспортировке, платы за технологическое присоединение газоиспользующего оборудования к газораспределительным сетям на территории Российской Федерации и платы за технологическое присоединение к магистральным газопроводам строящихся и реконструируемых газопроводов, предназначенных для транспортировки газа от магистральных газопроводов до объектов капитального строительства, и газопроводов, предназначенных для транспортировки газа от месторождений природного газа до магистрального газопровода, утвержденными постановлением Правительства Российской Федерации от 29.12.2000 № 1021, Правилами подключения (технологического присоединения) газоиспользующего оборудования и объектов капитального строительства к сетям газораспределения, утвержденными постановлением Правительства Российской Федерации от 13.09.2021 № 1547, Методическими указаниями по расчету размера платы за технологическое присоединение газоиспользующего оборудования к газораспределительным сетям и (или) размеров стандартизированных тарифных ставок, определяющих ее величину, утвержденными приказом

Федеральной антимонопольной службы от 16.08.2018 № 1151/18 (зарегистрирован Минюстом России 05.12.2018, регистрационный № 52888), и на основании протокола заседания правления Департамента экономической политики и развития города Москвы от 29.04.2025 № ДПР-П-29.04-1/25 приказываю:

1. Установить плату за технологическое присоединение газоиспользующего оборудования объекта капитального строительства общества с ограниченной ответственностью «Специализированный застройщик Грандсоюзинвест» (ОГРН 1127746164204) – «Многофункциональный офисный центр», по адресу: г. Москва, вн. тер. г. поселение Внуковское, кв-л 9, з/у 1, к газораспределительным сетям акционерного общества «МОСГАЗ» (ОГРН 1127747295686) по индивидуальному проекту в размере 18 524,44 тыс. рублей (без учета НДС) согласно приложению к настоящему приказу.

2. Настоящий приказ вступает в силу со дня его официального опубликования.

Заместитель руководителя
Департамента экономической
политики и развития
города Москвы
Д.В.Путин

Приложение

к приказу Департамента экономической
политики и развития города Москвы
от 29.04.2025 № ДПП-ТР-24/25

**РАСЧЕТ размера платы за технологическое присоединение газоиспользующего оборудования
объекта капитального строительства общества с ограниченной ответственностью
«Специализированный застройщик Грандсоюзинвест» – «Многофункциональный офисный центр»
по адресу: г. Москва, вн. тер. г. поселение Внуковское, кв-л 9, з/у 1, к газораспределительным
сетям акционерного общества «МОСГАЗ» по индивидуальному проекту**

№ п/п	Показатели	Единица измерения	Значение показателя
1	2	3	4
1.	Расходы на разработку проектной документации	тыс. руб.	5 461,15
2.	Расходы на выполнение технических условий, в т.ч.	тыс. руб.	7 998,60
2.1.	Строительство (реконструкция) стальных газопроводов	тыс. руб.	7 998,60
2.1.1.	Наземная (надземная) прокладка	тыс. руб.	0,00
2.1.1.1.	158 мм и менее	тыс. руб.	0,00
2.1.1.2.	159 – 218 мм	тыс. руб.	0,00
2.1.1.3.	219 – 272 мм	тыс. руб.	0,00
2.1.1.4.	273 – 324 мм	тыс. руб.	0,00
2.1.1.5.	325 – 425 мм	тыс. руб.	0,00
2.1.1.6.	426 – 529 мм	тыс. руб.	0,00
2.1.1.7.	530 мм и выше	тыс. руб.	0,00
2.1.2.	Подземная прокладка	тыс. руб.	7 998,60
2.1.2.1.	158 мм и менее	тыс. руб.	7 998,60
2.1.2.2.	159 – 218 мм	тыс. руб.	0,00
2.1.2.3.	219 – 272 мм	тыс. руб.	0,00
2.1.2.4.	273 – 324 мм	тыс. руб.	0,00
2.1.2.5.	325 – 425 мм	тыс. руб.	0,00
2.1.2.6.	426 – 529 мм	тыс. руб.	0,00
2.1.2.7.	530 мм и выше	тыс. руб.	0,00
2.2.	Строительство (реконструкция) полиэтиленовых газопроводов	тыс. руб.	0,00
2.2.1.	109 мм и менее	тыс. руб.	0,00
2.2.2.	110 – 159 мм	тыс. руб.	0,00
2.2.3.	160 – 224 мм	тыс. руб.	0,00
2.2.4.	225 – 314 мм	тыс. руб.	0,00
2.2.5.	315 – 399 мм	тыс. руб.	0,00

№ п/п	Показатели	Единица измерения	Значение показателя
1	2	3	4
2.2.6.	400 мм и выше	тыс. руб.	0,00
2.3.	Строительство (реконструкция) газорегуляторных пунктов	тыс. руб.	0,00
2.3.1.	до 40 куб. метров в час	тыс. руб.	0,00
2.3.2.	40 – 99 куб. метров в час	тыс. руб.	0,00
2.3.3.	100 – 399 куб. метров в час	тыс. руб.	0,00
2.3.4.	400 – 999 куб. метров в час	тыс. руб.	0,00
2.3.5.	1000 – 1999 куб. метров в час	тыс. руб.	0,00
2.3.6.	2000 – 2999 куб. метров в час	тыс. руб.	0,00
2.3.7.	3000 – 3999 куб. метров в час	тыс. руб.	0,00
2.3.8.	4000 – 4999 куб. метров в час	тыс. руб.	0,00
2.3.9.	5000 – 9999 куб. метров в час	тыс. руб.	0,00
2.3.10.	10000 – 19999 куб. метров в час	тыс. руб.	0,00
2.3.11.	20000 – 29999 куб. метров в час	тыс. руб.	0,00
2.3.12.	30000 куб. метров в час и выше	тыс. руб.	0,00
2.4.	Строительство (реконструкция) систем электрохимической (катодной) защиты	тыс. руб.	0,00
2.4.1.	до 1 кВт	тыс. руб.	0,00
2.4.2.	от 1 кВт до 2 кВт	тыс. руб.	0,00
2.4.3.	от 2 кВт до 3 кВт	тыс. руб.	0,00
2.4.4.	свыше 3 кВт	тыс. руб.	0,00
2.5.	Расходы на ликвидацию дефицита пропускной способности существующих сетей газораспределения	тыс. руб.	0,00
3.	Расходы, связанные с мониторингом выполнения Заявителем технических условий	тыс. руб.	6,05
4.	Расходы, связанные с осуществлением фактического подключения (технологического присоединения) объектов капитального строительства Заявителя к сети газораспределения и проведением пуска газа	тыс. руб.	427,53
5.	Эффективная ставка налога на прибыль	%	25,00
6.	Налог на прибыль	тыс. руб.	4 631,11
7.	Расходы на проведение мероприятий по технологическому присоединению газоиспользующего оборудования заявителя, всего	тыс. руб.	18 524,44

Об установлении платы за технологическое присоединение газоиспользующего оборудования объекта капитального строительства открытого акционерного общества «Ангстрем-Т» к газораспределительным сетям акционерного общества «МОСГАЗ» по индивидуальному проекту

Приказ Департамента экономической политики и развития города Москвы от 29 апреля 2025 года № ДПР-ТР-25/25

В соответствии с Федеральным законом от 31.03.1999 № 69-ФЗ «О газоснабжении в Российской Федерации», Основными положениями формирования и государственного регулирования цен на газ, тарифов на услуги по его транспортировке, платы за технологическое присоединение газоиспользующего оборудования к газораспределительным сетям на территории Российской Федерации и платы за технологическое присоединение к магистральным газопроводам строящихся и реконструируемых газопроводов, предназначенных для транспортировки газа от магистральных газопроводов до объектов капитального строительства, и газопроводов, предназначенных для транспортировки газа от месторождений природного газа до магистрального газопровода, утвержденными постановлением Правительства Российской Федерации от 29.12.2000 № 1021, Правилами подключения (технологического присоединения) газоиспользующего оборудования и объектов капитального строительства к сетям газораспределения, утвержденными постановлением Правительства Российской Федерации от 13.09.2021 № 1547, Методическими указаниями по расчету размера платы за технологическое присоединение газоиспользующего оборудования к газораспределительным сетям и (или) размеров стандартизированных тарифных ставок, определяющих ее величину, утвержденными приказом

Федеральной антимонопольной службы от 16.08.2018 № 1151/18 (зарегистрирован Минюстом России 05.12.2018, регистрационный № 52888), и на основании протокола заседания правления Департамента экономической политики и развития города Москвы от 29.04.2025 № ДПР-П-29.04-1/25 приказываю:

1. Установить плату за технологическое присоединение газоиспользующего оборудования объекта капитального строительства открытого акционерного общества «Ангстрем-Т» (ОГРН 1057735022377) – «Автономная газопоршневая электростанция и котельная» по адресу: г. Москва, Зеленоградский АО, г. Зеленоград, Южная промзона, проезд 4806, д. 4, стр. 8, к газораспределительным сетям акционерного общества «МОСГАЗ» (ОГРН 1127747295686) по индивидуальному проекту в размере 407 350,53 тыс. рублей (без учета НДС) согласно приложению к настоящему приказу.

2. Настоящий приказ вступает в силу со дня его официального опубликования.

Заместитель руководителя
Департамента экономической
политики и развития
города Москвы
Д.В.Путин

Приложение

к приказу Департамента экономической
политики и развития города Москвы
от 29.04.2025 № ДПР-ТР-25/25

РАСЧЕТ размера платы за технологическое присоединение газоиспользующего оборудования объекта капитального строительства открытого акционерного общества «Ангстрем-Т» – «Автономная газопоршневая электростанция и котельная» по адресу: г. Москва, Зеленоградский АО, г. Зеленоград, Южная промзона, проезд 4806, д. 4, стр. 8, к газораспределительным сетям акционерного общества «МОСГАЗ» по индивидуальному проекту

№ п/п	Показатели	Единица измерения	Значение показателя
1	2	3	4
1.	Расходы на разработку проектной документации	тыс. руб.	23 323,57
2.	Расходы на выполнение технических условий, в т.ч.	тыс. руб.	281 328,21
2.1.	Строительство (реконструкция) стальных газопроводов	тыс. руб.	0,00

№ п/п	Показатели	Единица измерения	Значение показателя
1	2	3	4
2.1.1.	Наземная (надземная) прокладка	тыс. руб.	0,00
2.1.1.1.	158 мм и менее	тыс. руб.	0,00
2.1.1.2.	159 – 218 мм	тыс. руб.	0,00
2.1.1.3.	219 – 272 мм	тыс. руб.	0,00
2.1.1.4.	273 – 324 мм	тыс. руб.	0,00
2.1.1.5.	325 – 425 мм	тыс. руб.	0,00
2.1.1.6.	426 – 529 мм	тыс. руб.	0,00
2.1.1.7.	530 мм и выше	тыс. руб.	0,00
2.1.2.	Подземная прокладка	тыс. руб.	0,00
2.1.2.1.	158 мм и менее	тыс. руб.	0,00
2.1.2.2.	159 – 218 мм	тыс. руб.	0,00
2.1.2.3.	219 – 272 мм	тыс. руб.	0,00
2.1.2.4.	273 – 324 мм	тыс. руб.	0,00
2.1.2.5.	325 – 425 мм	тыс. руб.	0,00
2.1.2.6.	426 – 529 мм	тыс. руб.	0,00
2.1.2.7.	530 мм и выше	тыс. руб.	0,00
2.2.	Строительство (реконструкция) полиэтиленовых газопроводов	тыс. руб.	281 328,21
2.2.1.	109 мм и менее	тыс. руб.	0,00
2.2.2.	110 – 159 мм	тыс. руб.	0,00
2.2.3.	160 – 224 мм	тыс. руб.	0,00
2.2.4.	225 – 314 мм	тыс. руб.	84 961,12
2.2.5.	315 – 399 мм	тыс. руб.	18 652,06
2.2.6.	400 мм и выше	тыс. руб.	177 715,03
2.3.	Строительство (реконструкция) газорегуляторных пунктов	тыс. руб.	0,00
2.3.1.	до 40 куб. метров в час	тыс. руб.	0,00
2.3.2.	40 – 99 куб. метров в час	тыс. руб.	0,00
2.3.3.	100 – 399 куб. метров в час	тыс. руб.	0,00
2.3.4.	400 – 999 куб. метров в час	тыс. руб.	0,00
2.3.5.	1000 – 1999 куб. метров в час	тыс. руб.	0,00

№ п/п	Показатели	Единица измерения	Значение показателя
1	2	3	4
2.3.6.	2000 – 2999 куб. метров в час	тыс. руб.	0,00
2.3.7.	3000 – 3999 куб. метров в час	тыс. руб.	0,00
2.3.8.	4000 – 4999 куб. метров в час	тыс. руб.	0,00
2.3.9.	5000 – 9999 куб. метров в час	тыс. руб.	0,00
2.3.10.	10000 – 19999 куб. метров в час	тыс. руб.	0,00
2.3.11.	20000 – 29999 куб. метров в час	тыс. руб.	0,00
2.3.12.	30000 куб. метров в час и выше	тыс. руб.	0,00
2.4.	Строительство (реконструкция) систем электрохимической (катодной) защиты	тыс. руб.	0,00
2.4.1.	до 1 кВт	тыс. руб.	0,00
2.4.2.	от 1 кВт до 2 кВт	тыс. руб.	0,00
2.4.3.	от 2 кВт до 3 кВт	тыс. руб.	0,00
2.4.4.	свыше 3 кВт	тыс. руб.	0,00
2.5.	Расходы на ликвидацию дефицита пропускной способности существующих сетей газораспределения	тыс. руб.	0,00
3.	Расходы, связанные с мониторингом выполнения Заявителем технических условий	тыс. руб.	6,05
4.	Расходы, связанные с осуществлением фактического подключения (технологического присоединения) объектов капитального строительства Заявителя к сети газораспределения и проведением пуска газа	тыс. руб.	855,07
5.	Эффективная ставка налога на прибыль	%	25,00
6.	Налог на прибыль	тыс. руб.	101 837,63
7.	Расходы на проведение мероприятий по технологическому присоединению газоиспользующего оборудования заявителя, всего	тыс. руб.	407 350,53

Об установлении платы за технологическое присоединение энергопринимающих устройств автономной некоммерческой организации «Развитие Городских Технологий» к электрическим сетям публичного акционерного общества «Россети Московский регион» по индивидуальному проекту

Приказ Департамента экономической политики и развития города Москвы от 29 апреля 2025 года № ДПР-ТР-26/25

В соответствии с Федеральным законом от 26.03.2003 № 35-ФЗ «Об электроэнергетике», постановлением Правительства Российской Федерации от 29.12.2011 № 1178 «О ценообразовании в области регулируемых цен (тарифов) в электроэнергетике», Правилами технологического присоединения энергопринимающих устройств потребителей электрической энергии, объектов по производству электрической энергии, а также объектов электросетевого хозяйства, принадлежащих сетевым организациям и иным лицам, к электрическим сетям, утвержденными постановлением Правительства Российской Федерации от 27.12.2004 № 861, Методическими указаниями по определению размера платы за технологическое присоединение к электрическим сетям, утвержденными приказом Федеральной антимонопольной службы от 30.06.2022 № 490/22 (зарегистрирован Минюстом России 19.08.2022, регистрационный № 69710), Регламентом установления цен (тарифов) в электроэнергетике и (или) их предельных уровней, утвержденным приказом Федеральной антимонопольной службы от 22.07.2024 № 489/24 (зарегистрирован Минюстом России 18.09.2024 № 79517), и на основании протокола заседания правления Департамента экономической политики и развития города Москвы от 29.04.2025 № ДПР-П-29.04-2/25 приказываю:

1. Установить плату за технологическое присоединение энергопринимающих устройств автономной некоммерческой организации «Развитие Городских Технологий» (ОГРН 1217700058146) для электроснабжения школы (пл. 5 918,9 кв. м) по адресу: г. Москва, ул. Чечулина, д. 28, кадастровый номер 77:03:0005024:37, максимальной мощностью 445 кВт к электрическим сетям 0,4 кВ публичного акционерного общества «Россети Московский регион» (ОГРН 1057746555811) по индивидуальному проекту в размере 2 922,98349 тыс. рублей (без учета НДС) согласно приложению к настоящему приказу.

2. Настоящий приказ вступает в силу со дня его официального опубликования.

Заместитель руководителя
Департамента экономической
политики и развития
города Москвы
Д.В.Путин

Приложение
к приказу Департамента экономической
политики и развития города Москвы
от 29.04.2025 № ДПР-ТР-26/25

ПЛАТА за технологическое присоединение энергопринимающих устройств автономной некоммерческой организации «Развитие Городских Технологий» для электроснабжения школы (пл. 5 918,9 кв. м) по адресу: 105568, г. Москва, ул. Чечулина, д. 28, кадастровый номер 77:03:0005024:37, максимальной мощностью 445 кВт к электрическим сетям 0,4 кВ публичного акционерного общества «Россети Московский регион» по индивидуальному проекту

№ п/п	Показатели	Плата за технологическое присоединение, тыс. рублей (без НДС)
1.	Расходы на выполнение организационно-технических мероприятий, связанные с осуществлением технологического присоединения:	41,18568
1.1.	Подготовка и выдача сетевой организацией технических условий	15,46393
1.2.	Проверка выполнения технических условий	25,72175

№ п/п	Показатели	Плата за технологическое присоединение, тыс. рублей (без НДС)
2.	Расходы на строительство объектов электросетевого хозяйства от электрических сетей сетевой организации до присоединяемых энергопринимающих устройств или объектов электроэнергетики заявителя:	2 521,46779
2.1.	Строительство воздушных линий	-
2.2.	Строительство кабельных линий	2 521,46779
2.3.	Строительство пунктов секционирования	-
2.4.	Строительство трансформаторных подстанций, за исключением распределительных трансформаторных подстанций, с уровнем напряжения до 35 кВ	-
2.5.	Строительство распределительных трансформаторных подстанций с уровнем напряжения до 35 кВ	-
2.6.	Строительство центров питания, подстанций уровнем напряжения 35 кВ и выше	-
3.	Обеспечение средствами коммерческого учета электрической энергии (мощности)	166,96216
4.	Расходы по мероприятиям, связанным с развитием существующей инфраструктуры, в том числе связей между объектами территориальных сетевых организаций и объектами единой национальной (общероссийской) электрической сети	193,36786
5.	Расходы на технологическое присоединение к электрическим сетям смежной сетевой организации	-
6.	Итого плата по индивидуальному проекту	2 922,98349

Об установлении платы за технологическое присоединение энергопринимающих устройств общества с ограниченной ответственностью «Киношкола имени Сергея Фёдоровича Бондарчука» к электрическим сетям публичного акционерного общества «Россети Московский регион» по индивидуальному проекту

Приказ Департамента экономической политики и развития города Москвы от 29 апреля 2025 года № ДПР-ТР-27/25

В соответствии с Федеральным законом от 26.03.2003 № 35-ФЗ «Об электроэнергетике», постановлением Правительства Российской Федерации от 29.12.2011 № 1178 «О ценообразовании в области регулируемых цен (тарифов) в электроэнергетике», Правилами технологического присоединения энергопринимающих устройств потребителей электрической энергии, объектов по производству электрической энергии, а также объектов электросетевого хозяйства, принадлежащих сетевым организациям и иным лицам, к электрическим сетям, утвержденными постановлением Правительства Российской Федерации от 27.12.2004 № 861, Методическими указаниями по определению размера платы за технологическое присоединение к электрическим сетям, утвержденными приказом

Федеральной антимонопольной службы от 30.06.2022 № 490/22 (зарегистрирован Минюстом России 19.08.2022, регистрационный № 69710), Регламентом установления цен (тарифов) в электроэнергетике и (или) их предельных уровней, утвержденным приказом Федеральной антимонопольной службы от 22.07.2024 № 489/24 (зарегистрирован Минюстом России 18.09.2024 № 79517), и на основании протокола заседания правления Департамента экономической политики и развития города Москвы от 29.04.2025 № ДПР-П-29.04-2/25 приказываю:

1. Установить плату за технологическое присоединение энергопринимающих устройств общества с ограниченной ответственностью «Киношкола имени Сергея Фёдоровича Бондарчука» (ОГРН 5167746408660) для

электроснабжения административного/офисного здания (пл. 3 733,2 кв. м) по адресу: г. Москва, Подсосенский пер., д. 21, строение 3, кадастровый номер 77:01:0001028:2633, максимальной мощностью 191,3 кВт к электрическим сетям 0,4 кВ публичного акционерного общества «Россети Московский регион» (ОГРН 1057746555811) по индивидуальному проекту в размере 4 895,65907 тыс. рублей (без учета НДС) согласно приложению к настоящему приказу.

2. Настоящий приказ вступает в силу со дня его официального опубликования.

Заместитель руководителя
Департамента экономической
политики и развития
города Москвы
Д.В.Путин

Приложение
к приказу Департамента экономической
политики и развития города Москвы
от 29.04.2025 № ДПП-ТР-27/25

ПЛАТА за технологическое присоединение энергопринимающих устройств общества с ограниченной ответственностью «Киношкола имени Сергея Фёдоровича Бондарчука» для электроснабжения административного/офисного здания (пл. 3 733,2 кв. м) по адресу: г. Москва, Подсосенский пер., д. 21, строение 3, кадастровый номер 77:01:0001028:2633, максимальной мощностью 191,3 кВт к электрическим сетям 0,4 кВ публичного акционерного общества «Россети Московский регион» по индивидуальному проекту

N	Показатели	Плата за технологическое присоединение, тыс. рублей (без НДС)
1	2	3
1.	Расходы на выполнение организационно-технических мероприятий, связанные с осуществлением технологического присоединения:	41,18568
1.1.	Подготовка и выдача сетевой организацией технических условий	15,46393
1.2.	Проверка выполнения технических условий	25,72175
2.	Расходы на строительство объектов электросетевого хозяйства от электрических сетей сетевой организации до присоединяемых энергопринимающих устройств или объектов электроэнергетики заявителя:	4 353,02184
2.1.	Строительство воздушных линий	-
2.2.	Строительство кабельных линий	4 353,02184
2.3.	Строительство пунктов секционирования	-
2.4.	Строительство трансформаторных подстанций, за исключением распределительных трансформаторных подстанций, с уровнем напряжения до 35 кВ	-
2.5.	Строительство распределительных трансформаторных подстанций с уровнем напряжения до 35 кВ	-
2.6.	Строительство центров питания, подстанций уровнем напряжения 35 кВ и выше	-
3.	Обеспечение средствами коммерческого учета электрической энергии (мощности)	83,48108
4.	Расходы по мероприятиям, связанным с развитием существующей инфраструктуры, в том числе связей между объектами территориальных сетевых организаций и объектами единой национальной (общероссийской) электрической сети	417,97047
5.	Расходы на технологическое присоединение к электрическим сетям смежной сетевой организации	-
6.	Итого плата по индивидуальному проекту	4 895,65907

Об установлении платы за технологическое присоединение газоиспользующего оборудования объекта капитального строительства государственного бюджетного учреждения города Москвы «Управление нежилым фондом Троицкого и Новомосковского административных округов города Москвы» к газораспределительным сетям акционерного общества «Мособлгаз» по индивидуальному проекту

Приказ Департамента экономической политики и развития города Москвы от 29 апреля 2025 года № ДПП-ТР-28/25

В соответствии с Федеральным законом от 31.03.1999 № 69-ФЗ «О газоснабжении в Российской Федерации», Основными положениями формирования и государственного регулирования цен на газ, тарифов на услуги по его транспортировке, платы за технологическое присоединение газоиспользующего оборудования к газораспределительным сетям на территории Российской Федерации и платы за технологическое присоединение к магистральным газопроводам строящихся и реконструируемых газопроводов, предназначенных для транспортировки газа от магистральных газопроводов до объектов капитального строительства, и газопроводов, предназначенных для транспортировки газа от месторождений природного газа до магистрального газопровода, утвержденными постановлением Правительства Российской Федерации от 29.12.2000 № 1021, Правилами подключения (технологического присоединения) газоиспользующего оборудования и объектов капитального строительства к сетям газораспределения, утвержденными постановлением Правительства Российской Федерации от 13.09.2021 № 1547, Методическими указаниями по расчету размера платы за технологическое присоединение газоиспользующего оборудования к газораспределительным сетям и (или) размеров стандартизированных тарифных ставок, определяющих ее величину, утвержденными приказом Федеральной антимонопольной службы от 16.08.2018 № 1151/18 (зарегистрирован Минюстом России

05.12.2018, регистрационный № 52888), и на основании протокола заседания правления Департамента экономической политики и развития города Москвы от 29.04.2025 № ДПП-П-29.04-3/25 приказываю:

1. Установить плату за технологическое присоединение газоиспользующего оборудования объекта капитального строительства государственного бюджетного учреждения города Москвы «Управление нежилым фондом Троицкого и Новомосковского административных округов города Москвы» (ОГРН 1157746617610) – «Офисное здание» по адресу: г. Москва, п. Десеновское, ул. 4-я Ватутинская участок № 7, кадастровый номер земельного участка 77:17:0140118:138, к газораспределительным сетям акционерного общества «Мособлгаз» (ОГРН 1175024034734) по индивидуальному проекту в размере 4 071,55 тыс. рублей (без учета НДС) согласно приложению к настоящему приказу.

2. Настоящий приказ вступает в силу со дня его официального опубликования.

Заместитель руководителя
Департамента экономической
политики и развития
города Москвы
Д.В.Путин

Приложение

к приказу Департамента экономической
политики и развития города Москвы
от 29.04.2025 № ДПП-ТР-28/25

РАСЧЕТ размера платы за технологическое присоединение газоиспользующего оборудования объекта капитального строительства государственного бюджетного учреждения города Москвы «Управление нежилым фондом Троицкого и Новомосковского административных округов города Москвы» – «Офисное здание» по адресу: г. Москва, п. Десеновское, ул. 4-я Ватутинская участок № 7, кадастровый номер земельного участка 77:17:0140118:138, к газораспределительным сетям акционерного общества «Мособлгаз» по индивидуальному проекту

№ п/п	Показатели	Единица измерения	Значение показателя
1	2	3	4
1.	Расходы на разработку проектной документации	тыс. руб.	1 340,00
2.	Расходы на выполнение технических условий, в т.ч.	тыс. руб.	2 327,61
2.1.	Строительство (реконструкция) стальных газопроводов	тыс. руб.	0,00

№ п/п	Показатели	Единица измерения	Значение показателя
1	2	3	4
2.1.1.	Наземная (надземная) прокладка	тыс. руб.	0,00
2.1.1.1.	158 мм и менее	тыс. руб.	0,00
2.1.1.2.	159 – 218 мм	тыс. руб.	0,00
2.1.1.3.	219 – 272 мм	тыс. руб.	0,00
2.1.1.4.	273 – 324 мм	тыс. руб.	0,00
2.1.1.5.	325 – 425 мм	тыс. руб.	0,00
2.1.1.6.	426 – 529 мм	тыс. руб.	0,00
2.1.1.7.	530 мм и выше	тыс. руб.	0,00
2.1.2.	Подземная прокладка	тыс. руб.	0,00
2.1.2.1.	158 мм и менее	тыс. руб.	0,00
2.1.2.2.	159 – 218 мм	тыс. руб.	0,00
2.1.2.3.	219 – 272 мм	тыс. руб.	0,00
2.1.2.4.	273 – 324 мм	тыс. руб.	0,00
2.1.2.5.	325 – 425 мм	тыс. руб.	0,00
2.1.2.6.	426 – 529 мм	тыс. руб.	0,00
2.1.2.7.	530 мм и выше	тыс. руб.	0,00
2.2.	Строительство (реконструкция) полиэтиленовых газопроводов	тыс. руб.	2 327,61
2.2.1.	109 мм и менее	тыс. руб.	0,00
2.2.2.	110 – 159 мм	тыс. руб.	2 327,61
2.2.3.	160 – 224 мм	тыс. руб.	0,00
2.2.4.	225 – 314 мм	тыс. руб.	0,00
2.2.5.	315 – 399 мм	тыс. руб.	0,00
2.2.6.	400 мм и выше	тыс. руб.	0,00
2.3.	Строительство (реконструкция) газорегуляторных пунктов	тыс. руб.	0,00
2.3.1.	до 40 куб. метров в час	тыс. руб.	0,00
2.3.2.	40 – 99 куб. метров в час	тыс. руб.	0,00
2.3.3.	100 – 399 куб. метров в час	тыс. руб.	0,00
2.3.4.	400 – 999 куб. метров в час	тыс. руб.	0,00
2.3.5.	1000 – 1999 куб. метров в час	тыс. руб.	0,00
2.3.6.	2000 – 2999 куб. метров в час	тыс. руб.	0,00
2.3.7.	3000 – 3999 куб. метров в час	тыс. руб.	0,00
2.3.8.	4000 – 4999 куб. метров в час	тыс. руб.	0,00
2.3.9.	5000 – 9999 куб. метров в час	тыс. руб.	0,00
2.3.10.	10000 – 19999 куб. метров в час	тыс. руб.	0,00
2.3.11.	20000 – 29999 куб. метров в час	тыс. руб.	0,00
2.3.12.	30000 куб. метров в час и выше	тыс. руб.	0,00

№ п/п	Показатели	Единица измерения	Значение показателя
1	2	3	4
2.4.	Строительство (реконструкция) систем электрохимической (катодной) защиты	тыс. руб.	0,00
2.4.1.	до 1 кВт	тыс. руб.	0,00
2.4.2.	от 1 кВт до 2 кВт	тыс. руб.	0,00
2.4.3.	от 2 кВт до 3 кВт	тыс. руб.	0,00
2.4.4.	свыше 3 кВт	тыс. руб.	0,00
2.5.	Расходы на ликвидацию дефицита пропускной способности существующих сетей газораспределения	тыс. руб.	0,00
3.	Расходы, связанные с мониторингом выполнения Заявителем технических условий	тыс. руб.	4,33
4.	Расходы, связанные с осуществлением фактического подключения (технологического присоединения) объектов капитального строительства Заявителя к сети газораспределения и проведением пуска газа	тыс. руб.	12,40
5.	Эффективная ставка налога на прибыль	%	9,51
6.	Налог на прибыль	тыс. руб.	387,20
7.	Расходы на проведение мероприятий по технологическому присоединению газоиспользующего оборудования заявителя, всего	тыс. руб.	4 071,55

Об установлении платы за технологическое присоединение газоиспользующего оборудования объекта капитального строительства акционерного общества «Особая экономическая зона «Технополис Москва» к газораспределительным сетям акционерного общества «МОСГАЗ» по индивидуальному проекту

Приказ Департамента экономической политики и развития города Москвы от 29 апреля 2025 года № ДПР-ТР-29/25

В соответствии с Федеральным законом от 31.03.1999 № 69-ФЗ «О газоснабжении в Российской Федерации», Основными положениями формирования и государственного регулирования цен на газ, тарифов на услуги по его транспортировке, платы за технологическое присоединение газоиспользующего оборудования к газораспределительным сетям на территории Российской Федерации и платы за технологическое присоединение к магистральным газопроводам строящихся и реконструируемых газопроводов, предназначенных для транспортировки газа от магистральных газопроводов до объектов капитального строительства, и газопроводов, предназначенных для транспортировки газа от месторождений природного газа до магистрального газопровода, утвержденными постановлением Правительства Российской Федерации от 29.12.2000 № 1021, Правилами подключения (технологического присоединения) газоиспользующего оборудования и объектов

капитального строительства к сетям газораспределения, утвержденными постановлением Правительства Российской Федерации от 13.09.2021 № 1547, Методическими указаниями по расчету размера платы за технологическое присоединение газоиспользующего оборудования к газораспределительным сетям и (или) размеров стандартизированных тарифных ставок, определяющих ее величину, утвержденными приказом Федеральной антимонопольной службы от 16.08.2018 № 1151/18 (зарегистрирован Минюстом России 05.12.2018, регистрационный № 52888), и на основании протокола заседания правления Департамента экономической политики и развития города Москвы от 29.04.2025 № ДПР-П-29.04-4/25 приказываю:

1. Установить плату за технологическое присоединение газоиспользующего оборудования объекта капитального строительства акционерного общества «Особая экономическая зона «Технополис Москва» (ОГРН

1157746364060) – «Отдельно стоящая блочно-модульная котельная, «Инженерная инфраструктура, площадка «Руднево» по адресу: г. Москва, внутригородская территория муниципальный округ Косино-Ухтомский, улица Пехорская, земельный участок 1 Б/1, к газораспределительным сетям акционерного общества «МОСГАЗ» (ОГРН 1127747295686) по индивидуальному проекту в размере 165 655,63 тыс. рублей (без учета НДС) согласно приложению к настоящему приказу.

2. Настоящий приказ вступает в силу со дня его официального опубликования.

Заместитель руководителя
Департамента экономической
политики и развития
города Москвы
Д.В.Путин

Приложение
к приказу Департамента экономической
политики и развития города Москвы
от 29.04.2025 № ДПП-ТР-29/25

РАСЧЕТ размера платы за технологическое присоединение газоиспользующего оборудования объекта капитального строительства акционерного общества «Особая экономическая зона «Технополис Москва» – «Отдельно стоящая блочно-модульная котельная, «Инженерная инфраструктура, площадка «Руднево» по адресу: г. Москва, внутригородская территория муниципальный округ Косино-Ухтомский, улица Пехорская, земельный участок 1 Б/1, к газораспределительным сетям акционерного общества «МОСГАЗ» по индивидуальному проекту

№ п/п	Показатели	Единица измерения	Значение показателя
1	2	3	4
1.	Расходы на разработку проектной документации	тыс. руб.	18 692,36
2.	Расходы на выполнение технических условий, в т.ч.	тыс. руб.	105 348,98
2.1.	Строительство (реконструкция) стальных газопроводов	тыс. руб.	0,00
2.1.1.	Наземная (надземная) прокладка	тыс. руб.	0,00
2.1.1.1.	158 мм и менее	тыс. руб.	0,00
2.1.1.2.	159 – 218 мм	тыс. руб.	0,00
2.1.1.3.	219 – 272 мм	тыс. руб.	0,00
2.1.1.4.	273 – 324 мм	тыс. руб.	0,00
2.1.1.5.	325 – 425 мм	тыс. руб.	0,00
2.1.1.6.	426 – 529 мм	тыс. руб.	0,00
2.1.1.7.	530 мм и выше	тыс. руб.	0,00
2.1.2.	Подземная прокладка	тыс. руб.	0,00
2.1.2.1.	158 мм и менее	тыс. руб.	0,00
2.1.2.2.	159 – 218 мм	тыс. руб.	0,00
2.1.2.3.	219 – 272 мм	тыс. руб.	0,00
2.1.2.4.	273 – 324 мм	тыс. руб.	0,00
2.1.2.5.	325 – 425 мм	тыс. руб.	0,00
2.1.2.6.	426 – 529 мм	тыс. руб.	0,00
2.1.2.7.	530 мм и выше	тыс. руб.	0,00
2.2.	Строительство (реконструкция) полиэтиленовых газопроводов	тыс. руб.	56 003,52
2.2.1.	109 мм и менее	тыс. руб.	0,00
2.2.2.	110 – 159 мм	тыс. руб.	0,00

№ п/п	Показатели	Единица измерения	Значение показателя
1	2	3	4
2.2.3.	160 – 224 мм	тыс. руб.	0,00
2.2.4.	225 – 314 мм	тыс. руб.	0,00
2.2.5.	315 – 399 мм	тыс. руб.	56 003,52
2.2.6.	400 мм и выше	тыс. руб.	0,00
2.3.	Строительство (реконструкция) газорегуляторных пунктов	тыс. руб.	0,00
2.3.1.	до 40 куб. метров в час	тыс. руб.	0,00
2.3.2.	40 – 99 куб. метров в час	тыс. руб.	0,00
2.3.3.	100 – 399 куб. метров в час	тыс. руб.	0,00
2.3.4.	400 – 999 куб. метров в час	тыс. руб.	0,00
2.3.5.	1000 – 1999 куб. метров в час	тыс. руб.	0,00
2.3.6.	2000 – 2999 куб. метров в час	тыс. руб.	0,00
2.3.7.	3000 – 3999 куб. метров в час	тыс. руб.	0,00
2.3.8.	4000 – 4999 куб. метров в час	тыс. руб.	0,00
2.3.9.	5000 – 9999 куб. метров в час	тыс. руб.	0,00
2.3.10.	10000 – 19999 куб. метров в час	тыс. руб.	0,00
2.3.11.	20000 – 29999 куб. метров в час	тыс. руб.	0,00
2.3.12.	30000 куб. метров в час и выше	тыс. руб.	0,00
2.4.	Строительство (реконструкция) систем электрохимической (катодной) защиты	тыс. руб.	0,00
2.4.1.	до 1 кВт	тыс. руб.	0,00
2.4.2.	от 1 кВт до 2 кВт	тыс. руб.	0,00
2.4.3.	от 2 кВт до 3 кВт	тыс. руб.	0,00
2.4.4.	свыше 3 кВт	тыс. руб.	0,00
2.5.	Расходы на ликвидацию дефицита пропускной способности существующих сетей газораспределения	тыс. руб.	49 345,46
3.	Расходы, связанные с мониторингом выполнения Заявителем технических условий	тыс. руб.	6,05
4.	Расходы, связанные с осуществлением фактического подключения (технологического присоединения) объектов капитального строительства Заявителя к сети газораспределения и проведением пуска газа	тыс. руб.	194,34
5.	Эффективная ставка налога на прибыль	%	25,00
6.	Налог на прибыль	тыс. руб.	41 413,91
7.	Расходы на проведение мероприятий по технологическому присоединению газоиспользующего оборудования заявителя, всего	тыс. руб.	165 655,63

Об установлении платы за подключение объекта капитального строительства некоммерческой организации «Фонд содействия развитию передовых медицинских технологий имени Святослава Федорова» к системе теплоснабжения публичного акционерного общества «Московская объединенная энергетическая компания» в индивидуальном порядке

Приказ Департамента экономической политики и развития города Москвы от 30 апреля 2025 года № ДПР-ТР-30/25

В соответствии с Федеральным законом от 27.07.2010 № 190-ФЗ «О теплоснабжении», постановлением Правительства Российской Федерации от 22.10.2012 № 1075 «О ценообразовании в сфере теплоснабжения», Правилами подключения (технологического присоединения) к системам теплоснабжения, включая правила недискриминационного доступа к услугам по подключению (технологическому присоединению) к системам теплоснабжения, утвержденными постановлением Правительства Российской Федерации от 30.11.2021 № 2115, Регламентом открытия дел об установлении регулируемых цен (тарифов) и отмене регулирования тарифов в сфере теплоснабжения, утвержденным приказом Федеральной службы по тарифам от 07.06.2013 № 163 (зарегистрирован Минюстом России 04.07.2013, регистрационный № 28979), Методическими указаниями по расчету регулируемых цен (тарифов) в сфере теплоснабжения, утвержденными приказом Федеральной службы по тарифам от 13.06.2013 № 760-э (зарегистрирован Минюстом России 16.07.2013, регистрационный № 29078), и на основании протокола заседания правления Департамента экономической политики и развития города Москвы от 30.04.2025 № ДПР-П-30.04-1/25 приказываю:

1. Установить плату за подключение объекта капитального строительства некоммерческой организации «Фонд содействия развитию передовых медицинских технологий имени Святослава Федорова» (ОГРН 1027739490855) – «Многофункциональный медицинский центр» по адресу: г. Москва, Центральный административный округ, Мещанский район, проспект Мира, вл. 8, с подключаемой тепловой нагрузкой 0,964 Гкал/час системе теплоснабжения публичного акционерного общества «Московская объединенная энергетическая компания» (ОГРН 1047796974092) в индивидуальном порядке в размере 35 533,78611 тыс. рублей (без учета НДС).

2. Настоящий приказ вступает в силу со дня его официального опубликования.

Заместитель руководителя
Департамента экономической
политики и развития
города Москвы
Д.В.Путин

Об установлении платы за подключение объекта капитального строительства общества с ограниченной ответственностью «СВК+» к системе теплоснабжения акционерного общества «Управление технической эксплуатации Выставки достижений народного хозяйства» в индивидуальном порядке

Приказ Департамента экономической политики и развития города Москвы от 30 апреля 2025 года № ДПР-ТР-31/25

В соответствии с Федеральным законом от 27.07.2010 № 190-ФЗ «О теплоснабжении», постановлением Правительства Российской Федерации от 22.10.2012 № 1075 «О ценообразовании в сфере теплоснабжения», Правилами подключения (технологического присоединения) к системам теплоснабжения, включая правила недискриминационного доступа к услугам по подключению (технологическому присоединению) к системам теплоснабжения, утвержденными постановлением Правительства Российской Федерации от 30.11.2021 № 2115, Регламентом

открытия дел об установлении регулируемых цен (тарифов) и отмене регулирования тарифов в сфере теплоснабжения, утвержденным приказом Федеральной службы по тарифам от 07.06.2013 № 163 (зарегистрирован Минюстом России 04.07.2013, регистрационный № 28979), Методическими указаниями по расчету регулируемых цен (тарифов) в сфере теплоснабжения, утвержденными приказом Федеральной службы по тарифам от 13.06.2013 № 760-э (зарегистрирован Минюстом России 16.07.2013, регистрационный № 29078), и на основании

протокола заседания правления Департамента экономической политики и развития города Москвы от 30.04.2025 № ДПР-П-30.04-2/25 приказываю:

1. Установить плату за подключение объекта капитального строительства общества с ограниченной ответственностью «СВК+» (ОГРН 1239100009070) – «Конгрессно-выставочный комплекс на территории ВДНХ. Павильон 69, 70, 75» по адресу: г. Москва, проспект Мира, д. 119, стр. 69, 70, 75, с подключаемой тепловой нагрузкой 27,932 Гкал/ч к системе теплоснабжения акционерного общества «Управление технической эксплуатации

Выставки достижений народного хозяйства» (ОГРН 1027700001515) в индивидуальном порядке в размере 163 012,51790 тыс. рублей (без учета НДС).

2. Настоящий приказ вступает в силу со дня его официального опубликования.

Заместитель руководителя
Департамента экономической
политики и развития
города Москвы
Д.В.Путин

Об установлении платы за подключение объекта капитального строительства общества с ограниченной ответственностью «Специализированный застройщик «ТПУ «Электрозаводская» к системе теплоснабжения публичного акционерного общества «Московская объединенная энергетическая компания» в индивидуальном порядке

Приказ Департамента экономической политики и развития города Москвы от 30 апреля 2025 года № ДПР-ТР-32/25

В соответствии с Федеральным законом от 27.07.2010 № 190-ФЗ «О теплоснабжении», постановлением Правительства Российской Федерации от 22.10.2012 № 1075 «О ценообразовании в сфере теплоснабжения», Правилами подключения (технологического присоединения) к системам теплоснабжения, включая правила недискриминационного доступа к услугам по подключению (технологическому присоединению) к системам теплоснабжения, утвержденными постановлением Правительства Российской Федерации от 30.11.2021 № 2115, Регламентом открытия дел об установлении регулируемых цен (тарифов) и отмене регулирования тарифов в сфере теплоснабжения, утвержденным приказом Федеральной службы по тарифам от 07.06.2013 № 163 (зарегистрирован Минюстом России 04.07.2013, регистрационный № 28979), Методическими указаниями по расчету регулируемых цен (тарифов) в сфере теплоснабжения, утвержденными приказом Федеральной службы по тарифам от 13.06.2013 № 760-э (зарегистрирован Минюстом России 16.07.2013, регистрационный № 29078), и на основании протокола заседания правления Департамента экономической политики и развития города Москвы от 30.04.2025 № ДПР-П-10.04-2/25 приказываю:

1. Установить плату за подключение объекта капитального строительства общества с ограниченной ответственностью «Специализированный застройщик «ТПУ «Электрозаводская» (ОГРН 5167746212057) – «Высотное здание – комплекс» по адресу: г. Москва, Семеновская

наб., вл. 3, стр. 13А в составе транспортно-пересадочного узла (ТПУ) «Электрозаводская», с подключаемой тепловой нагрузкой 3,937 Гкал/ч к системе теплоснабжения публичного акционерного общества «Московская объединенная энергетическая компания» (ОГРН 1047796974092) в индивидуальном порядке в размере 89 177,89759 тыс. рублей (без учета НДС).

2. Признать утратившими силу:

2.1. Приказ Департамента экономической политики и развития города Москвы от 15.08.2023 № ДПР-ТР-35/23 «Об установлении платы за подключение объекта капитального строительства общества с ограниченной ответственностью «Специализированный застройщик «ТПУ «Электрозаводская» к системе теплоснабжения публичного акционерного общества «Московская объединенная энергетическая компания» в индивидуальном порядке».

2.2. Приказ Департамента экономической политики и развития города Москвы от 21.08.2023 № ДПР-ТР-36/23 «О внесении изменения в приказ от 15.08.2023 № ДПР-ТР-35/23».

3. Настоящий приказ вступает в силу со дня его официального опубликования.

Заместитель руководителя
Департамента экономической
политики и развития
города Москвы
Д.В.Путин

Информация



ИЗВЕЩЕНИЕ О ПРОВЕДЕНИИ СОБРАНИЯ О СОГЛАСОВАНИИ МЕСТОПОЛОЖЕНИЯ ГРАНИЦЫ ЗЕМЕЛЬНОГО УЧАСТКА

Кадастровый инженер Сизова Оксана Олеговна, почтовый адрес: 141021, Московская область, город Мытищи, ул. Сукромка, строение 7, офис 203, e-mail: sizova0509@yandex.ru, тел.: 8-903-231-57-79, номер в ГРКИ: 17660, выполняет кадастровые работы в отношении образуемого земельного участка с кадастровым номером 77:01:0004006:ЗУ1, в границах кадастрового квартала 77:01:0004006, расположенного по адресу: Российская Федерация, город Москва, внутригородская территория муниципальный округ Тверской, Новослободская улица, земельный участок 20/4.

Заказчиком кадастровых работ является: ОБЩЕСТВО С ОГРАНИЧЕННОЙ ОТВЕТСТВЕННОСТЬЮ «ВИНАС», почтовый адрес: 127055, г. Москва, ул. Новослободская, д. 20, стр. 4, офис 2.1, контактный телефон: 8-916-657-76-78.

Собрание по поводу согласования местоположения границы состоится по адресу: 141021, Московская область, город Мытищи, ул. Сукромка, строение 7, офис 203 «16» июня 2025 года в 11 часов 00 минут.

С проектом межевого плана земельного участка можно ознакомиться по адресу: 141021, Московская область, город Мытищи, ул. Сукромка, строение 7, офис 203, с 15 мая 2025 года по 15 июня 2025 года предварительно позвонив кадастровому инженеру по телефону 8-903-231-57-79.

Требования о проведении согласования местоположения границ земельных участков на местности принимаются с 15 мая 2025 года по 15 июня 2025 года, обоснованные возражения о местоположении границ земельных участков после ознакомления с проектом межевого плана принимаются с 15 мая 2025 года по 15 июня 2025 года по адресу: 141021, Московская область, город Мытищи, ул. Сукромка, строение 7, офис 203.

Смежные земельные участки, с правообладателями которых требуется согласовать местоположение границ: кадастровый номер земельного участка 77:01:0004006:36, г. Москва, ул. Новослободская, вл. 20, расположенного в границе кадастрового квартала 77:01:0004006.

При проведении согласования местоположения границ при себе необходимо иметь документ, удостоверяющий личность, а также документы, подтверждающие права на земельный участок (часть 12 статьи 39, часть 2 статьи 40 Федерального закона от 24 июля 2007 г. № 221-ФЗ «О кадастровой деятельности»).

ИЗВЕЩЕНИЕ О ПРОВЕДЕНИИ СОБРАНИЯ О СОГЛАСОВАНИИ МЕСТОПОЛОЖЕНИЯ ГРАНИЦЫ ЗЕМЕЛЬНОГО УЧАСТКА

Кадастровым инженером Григорьевым Фёдором Александровичем (почтовый адрес: 109125, Москва, ул. Саратовская, д. 24, кв. 26, адрес электронной почты: fag@kdstr.ru, контактный телефон: +7(926)096-27-14, квалификационный аттестат от 20.06.2012 № 3312267, номер регистрации в государственном реестре лиц, осуществляющих кадастровую деятельность 21149), выполняются кадастровые работы в отношении земельного участка с кадастровым № 77:02:0005003:2, расположенного по адресу: г. Москва, ул. Чермянская, вл. 6.

Заказчиком кадастровых работ является: ИП Кочаровская Юлия Олеговна, адрес: 125284, г. Москва, Ленинградский проспект, д. 29, к. 3, пом. 167, тел.: +7(968)598-58-41.

Собрание по поводу согласования местоположения границы состоится по адресу: г. Москва, Дмитровское шоссе, 71Б, оф. 324, 15 июня 2025 г. в 11 часов 00 минут.

С проектом межевого плана земельного участка можно ознакомиться по адресу: г. Москва, Дмитровское шоссе, 71Б, оф. 324.

Требования о проведении согласования местоположения границ земельных участков на местности принимаются с 15 мая 2025 г. по 14 июня 2025 г., обоснованные возражения о местоположении границ земельных участков после ознакомления с проектом межевого плана принимаются с 15 мая 2025 г. по 14 июня 2025 г., по адресу: г. Москва, Дмитровское шоссе, 71Б, оф. 324.

Смежные земельные участки, в отношении местоположения границ которых проводится согласование: земельный участок с кадастровым № 77:02:0005003:11, расположенный по адресу: местоположение установлено относительно ориентира, расположенного в границах участка, почтовый адрес ориентира: г. Москва, проезд Чермянский, вл. 5.

При проведении согласования местоположения границ при себе необходимо иметь документ, удостоверяющий личность, а также документы о правах на земельный участок (часть 12 статьи 39, часть 2 статьи 40 Федерального закона от 24.07.2007 № 221-ФЗ «О кадастровой деятельности»).



ВЕСТНИК МОСКВЫ

Май 2025 года | № 26

Учредитель: Департамент средств массовой информации
и рекламы города Москвы

Издатель: АО «Редакция газеты «Вечерняя Москва»

Главный редактор: Тарапата Юлия Александровна

Зам. главного редактора: Трухачев Александр Викторович

Ответственный секретарь: Акульшин Павел Александрович

Адрес редакции: 127015, Москва, Бумажный пр-д, 14, стр. 2

Тел. (499) 557-04-24, доб. 450

E-mail: vestnikmoscow@vmdaily.ru

Выпуск осуществлен при финансовой поддержке Департамента
средств массовой информации и рекламы города Москвы

Журнал зарегистрирован Федеральной службой по надзору в сфере
связи, информационный технологий и массовых коммуникаций.

Свидетельство ПИ № ФС 77-81024 от 30.04.2021. Территория
распространения: Российская Федерация. Цена свободная

Подписной индекс по каталогу

АО «Почта России» (подписной индекс **ПС085**),

в ГК «Урал-Пресс» (подписной индекс **014765**)

Периодичность издания: минимально 6 раз в месяц

Электронная версия журнала на сайте: vestnikmoscow.mos.ru

Подписано в печать: 13.05.2025

Дата выхода в свет: 15.05.2025

Отпечатано: ОАО «Подольская фабрика офсетной печати»,
142100, Московская обл., г. Подольск, Революционный пр-т, 80/42

Тираж 1700 экз.

Заказ №